

de *Octubre* de 1947
EL DESARROLLADOR - REVISOR

de *Marzo* de 1948
EL TOPOGRÁFICO AYUDANTE - TOPOGRAFIA Y CATASTRO

Conforme:
EL INGENIERO, JEFE PROVINCIAL,

Aprobado:
EL DIRECTOR GENERAL

Escala 1: *2000*

Modelo 14 - 1000 (completa) - Abril 1934

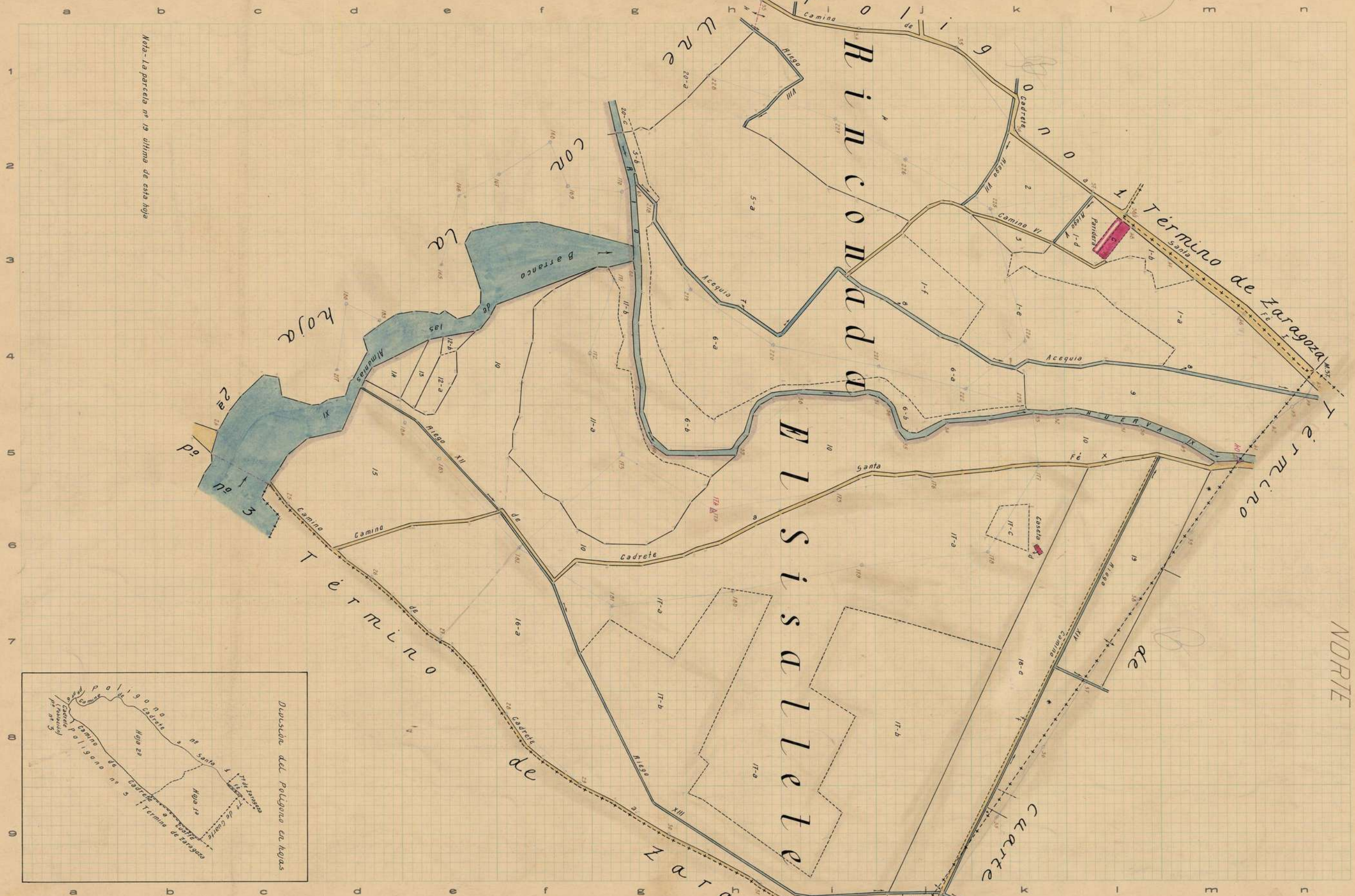


INSTITUTO GEOGRÁFICO Y CATASTRAL

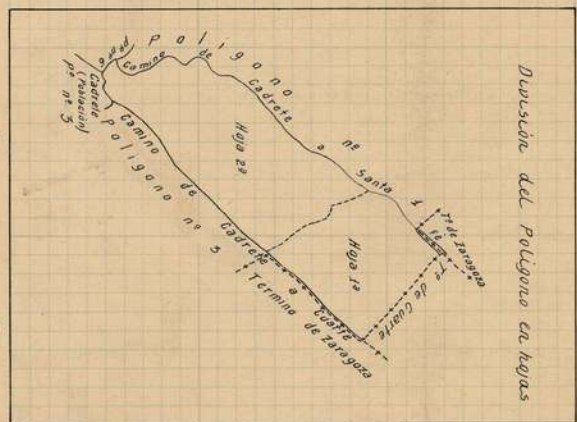
Provincia de Zaragoza
Partido judicial de Zaragoza

MAPA NACIONAL TOPOGRÁFICO PARCELARIO

Término municipal de Cadrete
Polígono núm. 2 hoja 1ª



Nota: La parcela nº 19 última de esta hoja



División del Polígono en hojas

Zaragoza a de Noviembre de 1947

El DESARROLLADOR-REVISOR,

Zaragoza a 10 de marzo de 1948

El TOPOGRÁFICO AYUDANTE DE GEOGRAFÍA Y CATASTRO,

Confirma:
El INGENIERO JEFE PROVINCIAL,

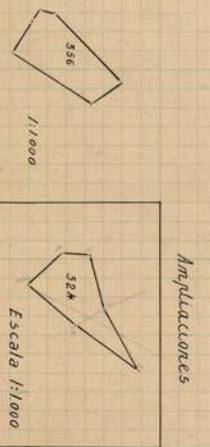
Aprobado:
El DIRECTOR GENERAL,

Escala 1: 2000

Modelo 11 - 2750 ejemplares - Año 1944



Nota: La parcela nº 370 al N.E. de la 346
371 E. S. 139
372 N. E. 138
373 S. E. 137
374 S. E. 136
375 S. E. 135
376 S. E. 134
377 S. E. 133
378 S. E. 132
379 S. E. 131
380 primera de esta hoja



de Noviembre de 1947

de Zaragoza a 10 de marzo de 1948

Conforme:
EL INGENIERO JEFE PROVINCIAL,

Aprobado:
EL DIRECTOR GENERAL

Escala 1: 2000

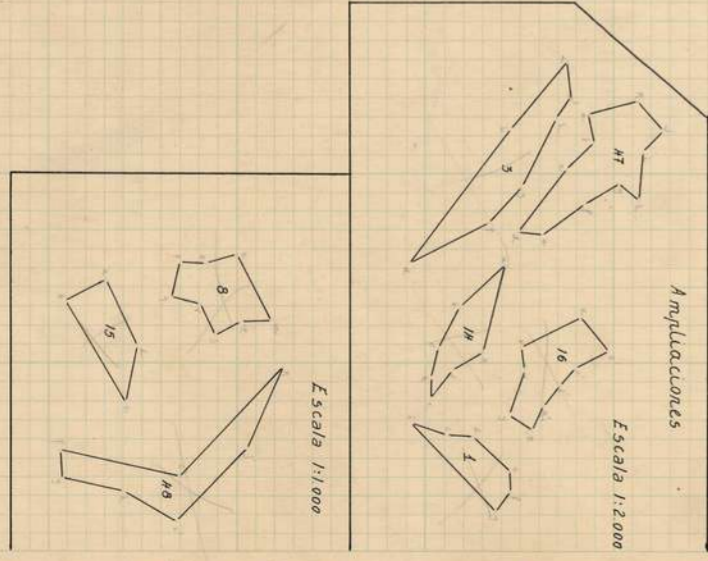
Modelo 14 - 1.000 ejemplares - Año 1944

José Guaita



NORTE

Detalle 1:2.000



Escala 1:1.000

Escala 1:2.000

Zaragoza a 20 de Diciembre de 1947
EL DESARROLLADOR-REVISOR

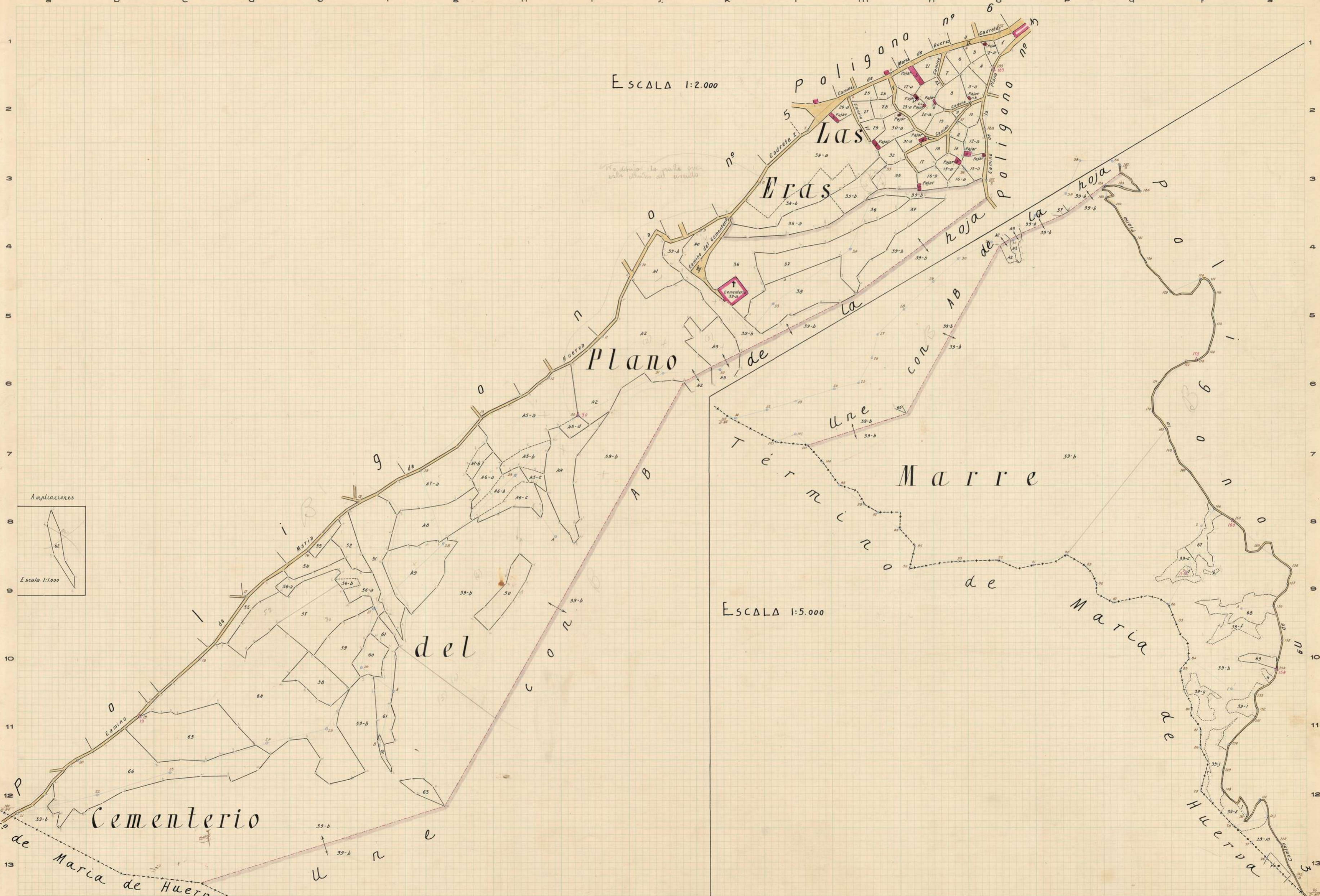
Zaragoza a 20 de marzo de 1948
EL TOPOGRÁFICO AJUDANTE DE GEOGRAFÍA Y CATASTRO

Conferencia:
EL INGENIERO JEFE PROVINCIAL

Aprobado:
EL DIRECTOR GENERAL

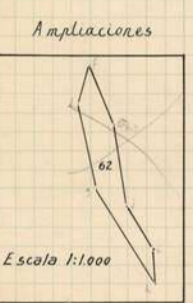
Escala 1: 5000
2000

Modelo 14-1.000 (reemplazo) - Año 1944



ESCALA 1:2.000

ESCALA 1:5.000





INSTITUTO GEOGRÁFICO Y CATASTRAL

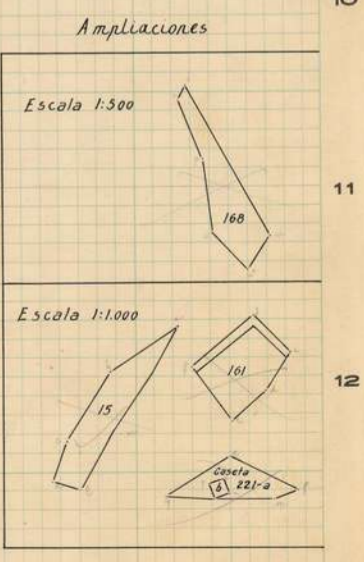
Provincia de Zaragoza
Partido judicial de Zaragoza

MAPA NACIONAL TOPOGRÁFICO PARCELARIO

Término municipal de Cedrate
Polígono núm. 5



Nota: La parcela nº 74 al O. de 174 - 251 - O. - 175



Zaragoza a 2 de Diciembre de 1947
EL DESARROLLADOR-REVISOR,


Zaragoza a 2 de abril de 1948
EL TOPOGRÁFO AYUDANTE DE GEOGRAFÍA Y CATASTRO,

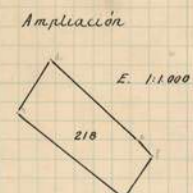
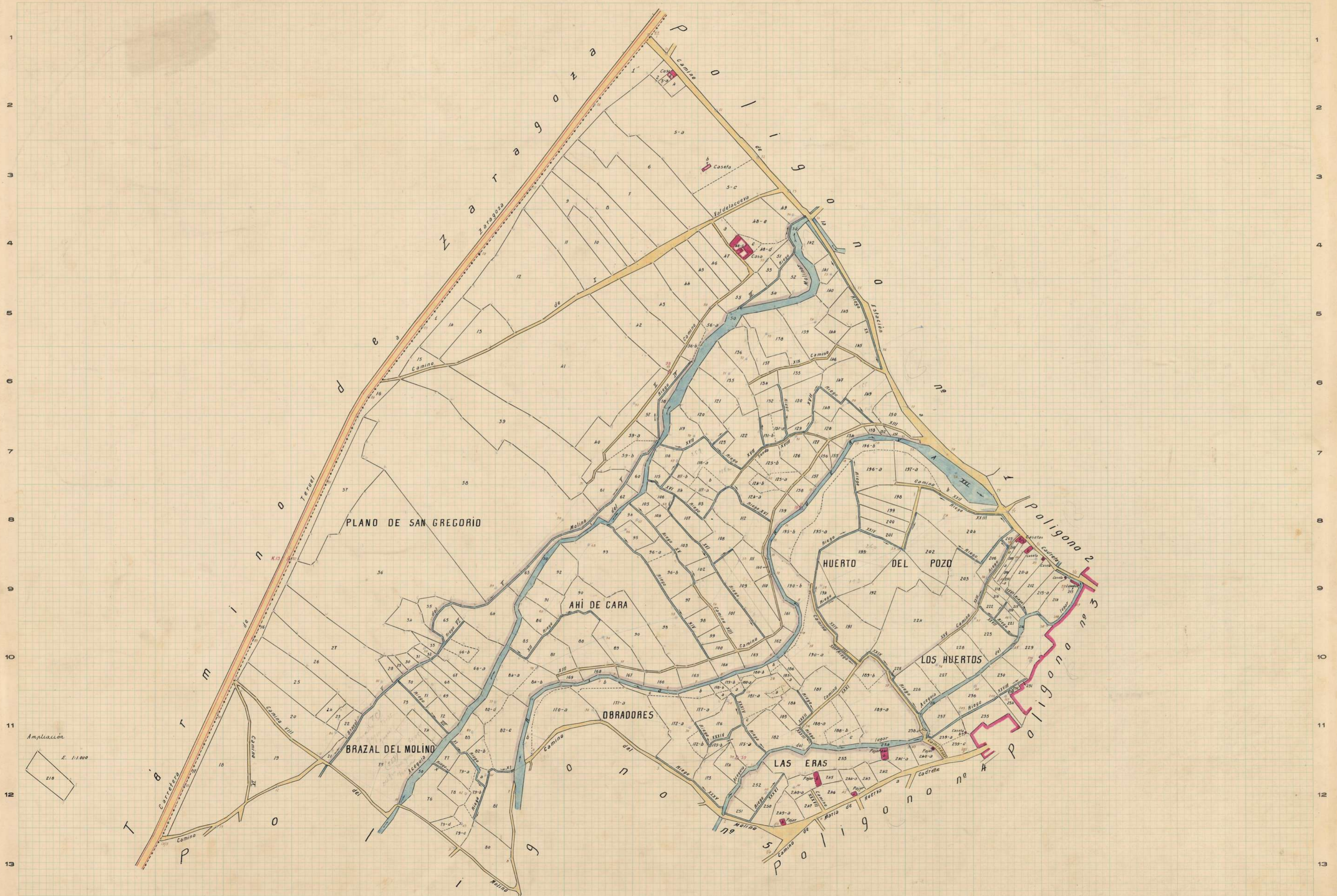
Conforme:
EL INGENIERO JEFE PROVINCIAL,

Aprobado:
EL DIRECTOR GENERAL

Escala 1: 2000

Modelo 14-1000 (reemplaza) - Año 1944





a c de Diciembre d de 1917
El Desarrollador-REVISOR,
J. N. N.

Zaragoza a 6 de abril de 1948
El Topógrafo AYUDANTE de GEOGRAFÍA Y CATASTRO,
José Sureda

Conforme:
El INGENIERO JEFE PROVINCIAL,

Aprobado:
El DIRECTOR GENERAL

Escala 1: 2000

Modelo 14.-1928 (empared.)-Año 1944

