Provincia de ZARAGOZA
Partido judicial de Ejea de los Caballeros

INSTITUTO GEOGRÁFICO Y CATASTRAL

MAPA NACIONAL TOPOGRÁFICO PARCELARIO

Término municipal de TAUSTE
Polígono núm. 19 Hoja 1ª

Corregido 2-72

Se dividió por error con 22-35
Hoja de Ampliación 8-17. Por
ello el vértice geodésico situado en el gran barranco
El rasgado de la hoja, une el que indica la flecha
debe hacerse a hoja
Igual ocurre en las hojas 2ª y 3ª

Polígono nº 21
Camino del Torrejón
Polígono
Canal
de
Bajaras
Camino
Rey Ladrón
Cerrado
Carralafila
Tauste
Camino
Acequia
Escorrentero
riego
Hoja 1ª
Hoja 2ª
Hoja 3ª última
Tº de Pradilla de Ebro
Carretera de Tauste a Cuarte
Polígono nº 19
Polígono nº 44 Tauste
Polígono nº 20 Pajares

Empieza en la parcela nº 1 y termina en la 68

Parcela 45 situada al E. de la 62

une con hoja 2ª

Zaragoza a 21 de agosto de 1960
El Desarrollador-Revisor,
Guillermo Borda

Zaragoza a [illegible] de Febrero de 1961
El Topógrafo Ayudante de Geografía y Catastro,
Manuel Velasco Serrano

Conforme:
El Ingeniero Jefe Provincial,

Aprobado:
El Director General

Escala 1: 1.000

C.T.P. – Modelo 21. [illegible] ejemplares. – Año 1954

GOBIERNO DE ARAGON

INSTITUTO GEOGRÁFICO Y CATASTRAL

MAPA NACIONAL TOPOGRÁFICO PARCELARIO

Provincia de ZARAGOZA
Partido judicial de Ejea de los Caballeros

Término municipal de TAUSTE
Polígono núm. 19 **hoja** 2ª

Corregido 3-62

une con hoja 1ª

Empieza en la 69 y termina en la 248

Parcela 87 situada al E. de la 88 — 88 E 1 — 89 E 1 — 91 E 1 — 120 E 1 — 122 E 1 — 137 E 1 — 145 E 1 — 167 E 1 — 218 E 1 — 228 E 1 — 229 E 1 — 230 E 1 — 231 E 1 — 232 E 1 — 233 E 1 — 234 E 1 — 235 E 1 — 236 E 1 — 237 E 1 — 238 E 1 — 239 E 1 — 240 E 1 — 241 E 1 — 242 E 1 — 243 E 1 — 244 E 1 — 245 E 1 — 246 E 1 — 247 E 1 — 248 E 1

P.º 44

Quitar negas

Poligono número Brazo

Tauste

Poligono número 18

Ponen 139 en Tola

une con hoja 3ª

Zaragoza a 31 de Agosto de 1960
El Desarrollador-Revisor,
Guillermo Borda

Zaragoza a 4 de Febrero de 1961
El Topógrafo Ayudante de Geografía y Catastro,
Manuel Velasco Soriano

Conforme:
El Ingeniero, Jefe Provincial,

Aprobado:
El Director General

Escala 1: 2.000

C. T. P. – Modelo 21. – 40.000 ejemplares. – Año 1954

GOBIERNO DE ARAGON

Provincia de ZARAGOZA
Partido judicial de Ejea de los Caballeros

INSTITUTO GEOGRÁFICO Y CATASTRAL

MAPA NACIONAL TOPOGRÁFICO PARCELARIO

Término municipal de TAUSTE
Polígono núm. 19 hoja 3ª y última

Copiado 4-42

une con la hoja nº 2

Polígono número 20 Pajares

Término de Pradilla de Ebro

Término de Tauste

Brazo Pajares

Carralafilla

Carrapradilla

Empieza en la 249 y termina en la 338

Parcela 350 situada al N. de la 254

241	S.	231
338	E.	119
270	E.	131
269	O.	292
271	E.	122

Ampliación a Escala 1:1000.

Zaragoza a 31 de Agosto de 1960
El Desarrollador-Revisor,

Zaragoza a de Marzo de 196
El Topógrafo Auxiliar de Geografía y Catastro,

Conforme:
El Ingeniero, Jefe Provincial,

Aprobado:
El Director General

Escala 1:2.000

G.T.P. - Modelo 21. - 5.000 ejemplares. - Año 1957.

GOBIERNO DE ARAGÓN

Corregida 4x3

INSTITUTO GEOGRÁFICO Y CATASTRAL

MAPA NACIONAL TOPOGRÁFICO PARCELARIO

Provincia de Zaragoza
Partido judicial de Ejea de los Caballeros

Término municipal de TAUSTE
Polígono núm. 20 **hoja** 1ª/m

Polígono

Acequia

Camino

Río

número

del

Hijuela

Hijuela riego

Camino riego

Rey

Ladrón

Hijuela riego

Camino

Brazo

Torrejon

Torrejon

Camino

Polígono

número

Brazo

Hijuela riego

Camino

Hijuela riego

Camino

Hijuela riego

Camino

INSTITUTO GEOGRÁFICO Y CATASTRAL

MAPA NACIONAL TOPOGRÁFICO PARCELARIO

Provincia de Zaragoza

Partido judicial de Ejea de los Caballeros

Término municipal de TAUSTE

Polígono núm. 20 hoja 2ª

Corregido 4-62

une con hoja 1ª

une con hoja 3ª

Esta hoja empieza en la parcela nº 90 y termina en la 163

los riegos en el nº 191 y terminan en el nº 208 y 210-214-211-212-214-215-217

La 181 = al Este de la 148 enclavada en el C/del Torrejón Limítrofe con el Pº 21

La parcela	183	al	S.	de la	90
"	184	al	N	de la	91
"	185	al	N	de la	103
"	45	al	O	de la	103
"	108	al	O.	de la	158
"	178	al	S.	de la	156
"	176	al	S	de la	123
"	181	al	O.	de la	148

Zaragoza a 4 de Febrero de 1960

El Desarrollador-Revisor,

Zaragoza a de Abril de 1960

El Topógrafo Ayudante de Geografía y Catastro,

Conforme:

El Ingeniero, Jefe Provincial,

Aprobado:

El Director General

Escala 1:2.000

C. T. P. - Modelo 21. - 3.000 ejemplares. - Año 1962

GOBIERNO DE ARAGÓN

Corregida 4-72

INSTITUTO GEOGRÁFICO Y CATASTRAL

MAPA NACIONAL TOPOGRÁFICO PARCELARIO

Provincia de Zaragoza
Partido judicial de Ejea de los Caballeros

Término municipal de TAUSTE
Polígono núm. 20. **hoja** 3ª **última**

une con hoja 2ª

"Torrejón"

"Torrejon"

Río Ebro

GALLUR

Empieza esta hoja en la parcela nº 163 y termina en la nº 180
" " " los ridges en el nº 20 ½ y terminan en el nº 216 2212

arregla hasta aquí

Zaragoza a 11 de Febrero de 1960
El Desarrollador-Revisor,

Zaragoza a de Abril de 1960
El Topógrafo Ayudante de Geografía y Catastro,

Conforme:
El Ingeniero, Jefe Provincial,

Aprobado:
El Director General,

C. T. P. - Modelo 22. - 2.500 ejemplares. - Año 1955

Escala 1: 2.000

GOBIERNO DE ARAGON

Corregida 6-42

INSTITUTO GEOGRÁFICO Y CATASTRAL

MAPA NACIONAL TOPOGRÁFICO PARCELARIO

Provincia de ZARAGOZA

Partido judicial de EJEA DE LOS CABALLEROS

Término municipal de TAUSTE

Polígono núm. 21 HOJA 1ª

Nota.- La parcela 198 al Norte de la 81 última de esta hoja
Los destacados LXI y LXII junto a las parcelas 121 y 121
La Parcela 51 del Sº de la 57
" 31 del Sur de la 26

Polígono de Gallur nº 22 Sangüesa

Hoja 23 última

Polígono Camino nº 20 Riego nº 18 Polígono de Tauste nº 45

Escala 1:10000

Polígono de LA CARRERA VIEJA nº 22

Polígono de EL TORREJON nº 17

Polígono de PORTAJO nº 20

Polígono de JUNCO DEL MATA nº 42

Polígono de EL TORREJON nº 2

Carretera Ferrocarril Camino Acequia Riego Gallur Sangüesa Sádaba Tauste Canal Polígono Hoja 23 Hoja 24 Hoja 25 Hoja 26 Hoja 28 Hoja 29 Hoja 30 Hoja 31 Hoja 32 Hoja 33 Hoja 34 Hoja 35 Hoja 36 Hoja 37 Hoja 38 Hoja 39 Hoja 40 Hoja 41 Hoja 42 Hoja 43 Hoja 44 Hoja 45 Hoja 46 Hoja 47 Hoja 48 Hoja 49 Hoja 50 Hoja 51 Hoja 52 Hoja 53 Hoja 54 Hoja 55 Hoja 56 Hoja 57 Hoja 58 Hoja 59 Hoja 60 Hoja 61 Hoja 62 Hoja 63 Hoja 64 Hoja 65 Hoja 66 Hoja 67 Hoja 68 Hoja 69 Hoja 70 Hoja 71 Hoja 72 Hoja 73 Hoja 74 Hoja 75 Hoja 76 Hoja 77 Hoja 78 Hoja 79 Hoja 80 Hoja 81 Hoja 82 Hoja 83 Hoja 84 Hoja 85 Hoja 86 Hoja 87 Hoja 88 Hoja 89 Hoja 90 Hoja 91 Hoja 92 Hoja 93 Hoja 94 Hoja 95 Hoja 96 Hoja 97 Hoja 98 Hoja 99 Hoja 100 Hoja 101 Hoja 102 Hoja 103 Hoja 104 Hoja 105 Hoja 106 Hoja 107 Hoja 108 Hoja 109 Hoja 110 Hoja 111 Hoja 112 Hoja 113 Hoja 114 Hoja 115 Hoja 116 Hoja 117 Hoja 118 Hoja 119 Hoja 120 Hoja 121 Hoja 122 Hoja 123 Hoja 124 Hoja 125 Hoja 126 Hoja 127 Hoja 128 Hoja 129 Hoja 130 Hoja 131 Hoja 132 Hoja 133 Hoja 134 Hoja 135 Hoja 136 Hoja 137 Hoja 138 Hoja 139 Hoja 140 Hoja 141 Hoja 142 Hoja 143 Hoja 144 Hoja 145 Hoja 146 Hoja 147 Hoja 148 Hoja 149 Hoja 150 Hoja 151 Hoja 152 Hoja 153 Hoja 154 Hoja 155 Hoja 156 Hoja 157 Hoja 158 Hoja 159 Hoja 160 Hoja 161 Hoja 162 Hoja 163 Hoja 164 Hoja 165 Hoja 166 Hoja 167 Hoja 168 Hoja 169 Hoja 170 Hoja 171 Hoja 172 Hoja 173 Hoja 174 Hoja 175 Hoja 176 Hoja 177 Hoja 178 Hoja 179 Hoja 180 Hoja 181 Hoja 182 Hoja 183 Hoja 184 Hoja 185 Hoja 186 Hoja 187 Hoja 188 Hoja 189 Hoja 190 Hoja 191 Hoja 192 Hoja 193 Hoja 194 Hoja 195 Hoja 196 Hoja 197 Hoja 198 Hoja 199 Hoja 200 Hoja 201 Hoja 202 Hoja 203 Hoja 204 Hoja 205 Hoja 206 Hoja 207 Hoja 208 Hoja 209 Hoja 210 Hoja 211 Hoja 212 Hoja 213 Hoja 214 Hoja 215 Hoja 216 Hoja 217 Hoja 218 Hoja 219 Hoja 220 Hoja 221 Hoja 222 Hoja 223 Hoja 224 Hoja 225 Hoja 226 Hoja 227 Hoja 228 Hoja 229 Hoja 230 Hoja 231 Hoja 232 Hoja 233 Hoja 234 Hoja 235 Hoja 236 Hoja 237 Hoja 238 Hoja 239 Hoja 240 Hoja 241 Hoja 242 Hoja 243 Hoja 244 Hoja 245 Hoja 246 Hoja 247 Hoja 248 Hoja 249 Hoja 250 Hoja 251 Hoja 252 Hoja 253 Hoja 254 Hoja 255 Hoja 256 Hoja 257 Hoja 258 Hoja 259 Hoja 260 Hoja 261 Hoja 262 Hoja 263 Hoja 264 Hoja 265 Hoja 266 Hoja 267 Hoja 268 Hoja 269 Hoja 270 Hoja 271 Hoja 272 Hoja 273 Hoja 274 Hoja 275 Hoja 276 Hoja 277 Hoja 278 Hoja 279 Hoja 280 Hoja 281 Hoja 282 Hoja 283 Hoja 284 Hoja 285 Hoja 286 Hoja 287 Hoja 288 Hoja 289 Hoja 290 Hoja 291 Hoja 292 Hoja 293 Hoja 294 Hoja 295 Hoja 296 Hoja 297 Hoja 298 Hoja 299 Hoja 300 Hoja 301 Hoja 302 Hoja 303 Hoja 304 Hoja 305 Hoja 306 Hoja 307 Hoja 308 Hoja 309 Hoja 310 Hoja 311 Hoja 312 Hoja 313 Hoja 314 Hoja 315 Hoja 316 Hoja 317 Hoja 318 Hoja 319 Hoja 320 Hoja 321 Hoja 322 Hoja 323 Hoja 324 Hoja 325 Hoja 326 Hoja 327 Hoja 328 Hoja 329 Hoja 330 Hoja 331 Hoja 332 Hoja 333 Hoja 334 Hoja 335 Hoja 336 Hoja 337 Hoja 338 Hoja 339 Hoja 340 Hoja 341 Hoja 342 Hoja 343 Hoja 344 Hoja 345 Hoja 346 Hoja 347 Hoja 348 Hoja 349 Hoja 350 Hoja 351 Hoja 352 Hoja 353 Hoja 354 Hoja 355 Hoja 356 Hoja 357 Hoja 358 Hoja 359 Hoja 360 Hoja 361 Hoja 362 Hoja 363 Hoja 364 Hoja 365 Hoja 366 Hoja 367 Hoja 368 Hoja 369 Hoja 370 Hoja 371 Hoja 372 Hoja 373 Hoja 374 Hoja 375 Hoja 376 Hoja 377 Hoja 378 Hoja 379 Hoja 380 Hoja 381 Hoja 382 Hoja 383 Hoja 384 Hoja 385 Hoja 386 Hoja 387 Hoja 388 Hoja 389 Hoja 390 Hoja 391 Hoja 392 Hoja 393 Hoja 394 Hoja 395 Hoja 396 Hoja 397 Hoja 398 Hoja 399 Hoja 400 Hoja 401 Hoja 402 Hoja 403 Hoja 404 Hoja 405 Hoja 406 Hoja 407 Hoja 408 Hoja 409 Hoja 410 Hoja 411 Hoja 412 Hoja 413 Hoja 414 Hoja 415 Hoja 416 Hoja 417 Hoja 418 Hoja 419 Hoja 420 Hoja 421 Hoja 422 Hoja 423 Hoja 424 Hoja 425 Hoja 426 Hoja 427 Hoja 428 Hoja 429 Hoja 430 Hoja 431 Hoja 432 Hoja 433 Hoja 434 Hoja 435 Hoja 436 Hoja 437 Hoja 438 Hoja 439 Hoja 440 Hoja 441 Hoja 442 Hoja 443 Hoja 444 Hoja 445 Hoja 446 Hoja 447 Hoja 448 Hoja 449 Hoja 450 Hoja 451 Hoja 452 Hoja 453 Hoja 454 Hoja 455 Hoja 456 Hoja 457 Hoja 458 Hoja 459 Hoja 460 Hoja 461 Hoja 462 Hoja 463 Hoja 464 Hoja 465 Hoja 466 Hoja 467 Hoja 468 Hoja 469 Hoja 470 Hoja 471 Hoja 472 Hoja 473 Hoja 474 Hoja 475 Hoja 476 Hoja 477 Hoja 478 Hoja 479 Hoja 480 Hoja 481 Hoja 482 Hoja 483 Hoja 484 Hoja 485 Hoja 486 Hoja 487 Hoja 488 Hoja 489 Hoja 490 Hoja 491 Hoja 492 Hoja 493 Hoja 494 Hoja 495 Hoja 496 Hoja 497 Hoja 498 Hoja 499 Hoja 500 Hoja 501 Hoja 502 Hoja 503 Hoja 504 Hoja 505 Hoja 506 Hoja 507 Hoja 508 Hoja 509 Hoja 510 Hoja 511 Hoja 512 Hoja 513 Hoja 514 Hoja 515 Hoja 516 Hoja 517 Hoja 518 Hoja 519 Hoja 520 Hoja 521 Hoja 522 Hoja 523 Hoja 524 Hoja 525 Hoja 526 Hoja 527 Hoja 528 Hoja 529 Hoja 530 Hoja 531 Hoja 532 Hoja 533 Hoja 534 Hoja 535 Hoja 536 Hoja 537 Hoja 538 Hoja 539 Hoja 540 Hoja 541 Hoja 542 Hoja 543 Hoja 544 Hoja 545 Hoja 546 Hoja 547 Hoja 548 Hoja 549 Hoja 550 Hoja 551 Hoja 552 Hoja 553 Hoja 554 Hoja 555 Hoja 556 Hoja 557 Hoja 558 Hoja 559 Hoja 560 Hoja 561 Hoja 562 Hoja 563 Hoja 564 Hoja 565 Hoja 566 Hoja 567 Hoja 568 Hoja 569 Hoja 570 Hoja 571 Hoja 572 Hoja 573 Hoja 574 Hoja 575 Hoja 576 Hoja 577 Hoja 578 Hoja 579 Hoja 580 Hoja 581 Hoja 582 Hoja 583 Hoja 584 Hoja 585 Hoja 586 Hoja 587 Hoja 588 Hoja 589 Hoja 590 Hoja 591 Hoja 592 Hoja 593 Hoja 594 Hoja 595 Hoja 596 Hoja 597 Hoja 598 Hoja 599 Hoja 600 Hoja 601 Hoja 602 Hoja 603 Hoja 604 Hoja 605 Hoja 606 Hoja 607 Hoja 608 Hoja 609 Hoja 610 Hoja 611 Hoja 612 Hoja 613 Hoja 614 Hoja 615 Hoja 616 Hoja 617 Hoja 618 Hoja 619 Hoja 620 Hoja 621 Hoja 622 Hoja 623 Hoja 624 Hoja 625 Hoja 626 Hoja 627 Hoja 628 Hoja 629 Hoja 630 Hoja 631 Hoja 632 Hoja 633 Hoja 634 Hoja 635 Hoja 636 Hoja 637 Hoja 638 Hoja 639 Hoja 640 Hoja 641 Hoja 642 Hoja 643 Hoja 644 Hoja 645 Hoja 646 Hoja 647 Hoja 648 Hoja 649 Hoja 650 Hoja 651 Hoja 652 Hoja 653 Hoja 654 Hoja 655 Hoja 656 Hoja 657 Hoja 658 Hoja 659 Hoja 660 Hoja 661 Hoja 662 Hoja 663 Hoja 664 Hoja 665 Hoja 666 Hoja 667 Hoja 668 Hoja 669 Hoja 670 Hoja 671 Hoja 672 Hoja 673 Hoja 674 Hoja 675 Hoja 676 Hoja 677 Hoja 678 Hoja 679 Hoja 680 Hoja 681 Hoja 682 Hoja 683 Hoja 684 Hoja 685 Hoja 686 Hoja 687 Hoja 688 Hoja 689 Hoja 690 Hoja 691 Hoja 692 Hoja 693 Hoja 694 Hoja 695 Hoja 696 Hoja 697 Hoja 698 Hoja 699 Hoja 700 Hoja 701 Hoja 702 Hoja 703 Hoja 704 Hoja 705 Hoja 706 Hoja 707 Hoja 708 Hoja 709 Hoja 710 Hoja 711 Hoja 712 Hoja 713 Hoja 714 Hoja 715 Hoja 716 Hoja 717 Hoja 718 Hoja 719 Hoja 720 Hoja 721 Hoja 722 Hoja 723 Hoja 724 Hoja 725 Hoja 726 Hoja 727 Hoja 728 Hoja 729 Hoja 730 Hoja 731 Hoja 732 Hoja 733 Hoja 734 Hoja 735 Hoja 736 Hoja 737 Hoja 738 Hoja 739 Hoja 740 Hoja 741 Hoja 742 Hoja 743 Hoja 744 Hoja 745 Hoja 746 Hoja 747 Hoja 748 Hoja 749 Hoja 750 Hoja 751 Hoja 752 Hoja 753 Hoja 754 Hoja 755 Hoja 756 Hoja 757 Hoja 758 Hoja 759 Hoja 760 Hoja 761 Hoja 762 Hoja 763 Hoja 764 Hoja 765 Hoja 766 Hoja 767 Hoja 768 Hoja 769 Hoja 770 Hoja 771 Hoja 772 Hoja 773 Hoja 774 Hoja 775 Hoja 776 Hoja 777 Hoja 778 Hoja 779 Hoja 780 Hoja 781 Hoja 782 Hoja 783 Hoja 784 Hoja 785 Hoja 786 Hoja 787 Hoja 788 Hoja 789 Hoja 790 Hoja 791 Hoja 792 Hoja 793 Hoja 794 Hoja 795 Hoja 796 Hoja 797 Hoja 798 Hoja 799 Hoja 800 Hoja 801 Hoja 802 Hoja 803 Hoja 804 Hoja 805 Hoja 806 Hoja 807 Hoja 808 Hoja 809 Hoja 810 Hoja 811 Hoja 812 Hoja 813 Hoja 814 Hoja 815 Hoja 816 Hoja 817 Hoja 818 Hoja 819 Hoja 820 Hoja 821 Hoja 822 Hoja 823 Hoja 824 Hoja 825 Hoja 826 Hoja 827 Hoja 828 Hoja 829 Hoja 830 Hoja 831 Hoja 832 Hoja 833 Hoja 834 Hoja 835 Hoja 836 Hoja 837 Hoja 838 Hoja 839 Hoja 840 Hoja 841 Hoja 842 Hoja 843 Hoja 844 Hoja 845 Hoja 846 Hoja 847 Hoja 848 Hoja 849 Hoja 850 Hoja 851 Hoja 852 Hoja 853 Hoja 854 Hoja 855 Hoja 856 Hoja 857 Hoja 858 Hoja 859 Hoja 860 Hoja 861 Hoja 862 Hoja 863 Hoja 864 Hoja 865 Hoja 866 Hoja 867 Hoja 868 Hoja 869 Hoja 870 Hoja 871 Hoja 872 Hoja 873 Hoja 874 Hoja 875 Hoja 876 Hoja 877 Hoja 878 Hoja 879 Hoja 880 Hoja 881 Hoja 882 Hoja 883 Hoja 884 Hoja 885 Hoja 886 Hoja 887 Hoja 888 Hoja 889 Hoja 890 Hoja 891 Hoja 892 Hoja 893 Hoja 894 Hoja 895 Hoja 896 Hoja 897 Hoja 898 Hoja 899 Hoja 900 Hoja 901 Hoja 902 Hoja 903 Hoja 904 Hoja 905 Hoja 906 Hoja 907 Hoja 908 Hoja 909 Hoja 910 Hoja 911 Hoja 912 Hoja 913 Hoja 914 Hoja 915 Hoja 916 Hoja 917 Hoja 918 Hoja 919 Hoja 920 Hoja 921 Hoja 922 Hoja 923 Hoja 924 Hoja 925 Hoja 926 Hoja 927 Hoja 928 Hoja 929 Hoja 930 Hoja 931 Hoja 932 Hoja 933 Hoja 934 Hoja 935 Hoja 936 Hoja 937 Hoja 938 Hoja 939 Hoja 940 Hoja 941 Hoja 942 Hoja 943 Hoja 944 Hoja 945 Hoja 946 Hoja 947 Hoja 948 Hoja 949 Hoja 950 Hoja 951 Hoja 952 Hoja 953 Hoja 954 Hoja 955 Hoja 956 Hoja 957 Hoja 958 Hoja 959 Hoja 960 Hoja 961 Hoja 962 Hoja 963 Hoja 964 Hoja 965 Hoja 966 Hoja 967 Hoja 968 Hoja 969 Hoja 970 Hoja 971 Hoja 972 Hoja 973 Hoja 974 Hoja 975 Hoja 976 Hoja 977 Hoja 978 Hoja 979 Hoja 980 Hoja 981 Hoja 982 Hoja 983 Hoja 984 Hoja 985 Hoja 986 Hoja 987 Hoja 988 Hoja 989 Hoja 990 Hoja 991 Hoja 992 Hoja 993 Hoja 994 Hoja 995 Hoja 996 Hoja 997 Hoja 998 Hoja 999 Hoja 1000

Polígono de EL TORREJON nº 2

Carretera Camino Acequia del Torrejón Riego Canal Polígono Tauste Hoja 19 Hoja 20 Hoja 21 Hoja 22 Hoja 23 Hoja 24 Hoja 25 Hoja 26 Hoja 27 Hoja 28 Hoja 29 Hoja 30 Hoja 31 Hoja 32 Hoja 33 Hoja 34 Hoja 35 Hoja 36 Hoja 37 Hoja 38 Hoja 39 Hoja 40 Hoja 41 Hoja 42 Hoja 43 Hoja 44 Hoja 45 Hoja 46 Hoja 47 Hoja 48 Hoja 49 Hoja 50 Hoja 51 Hoja 52 Hoja 53 Hoja 54 Hoja 55 Hoja 56 Hoja 57 Hoja 58 Hoja 59 Hoja 60 Hoja 61 Hoja 62 Hoja 63 Hoja 64 Hoja 65 Hoja 66 Hoja 67 Hoja 68 Hoja 69 Hoja 70 Hoja 71 Hoja 72 Hoja 73 Hoja 74 Hoja 75 Hoja 76 Hoja 77 Hoja 78 Hoja 79 Hoja 80 Hoja 81 Hoja 82 Hoja 83 Hoja 84 Hoja 85 Hoja 86 Hoja 87 Hoja 88 Hoja 89 Hoja 90 Hoja 91 Hoja 92 Hoja 93 Hoja 94 Hoja 95 Hoja 96 Hoja 97 Hoja 98 Hoja 99 Hoja 100 Hoja 101 Hoja 102 Hoja 103 Hoja 104 Hoja 105 Hoja 106 Hoja 107 Hoja 108 Hoja 109 Hoja 110 Hoja 111 Hoja 112 Hoja 113 Hoja 114 Hoja 115 Hoja 116 Hoja 117 Hoja 118 Hoja 119 Hoja 120 Hoja 121 Hoja 122 Hoja 123 Hoja 124 Hoja 125 Hoja 126 Hoja 127 Hoja 128 Hoja 129 Hoja 130 Hoja 131 Hoja 132 Hoja 133 Hoja 134 Hoja 135 Hoja 136 Hoja 137 Hoja 138 Hoja 139 Hoja 140 Hoja 141 Hoja 142 Hoja 143 Hoja 144 Hoja 145 Hoja 146 Hoja 147 Hoja 148 Hoja 149 Hoja 150 Hoja 151 Hoja 152 Hoja 153 Hoja 154 Hoja 155 Hoja 156 Hoja 157 Hoja 158 Hoja 159 Hoja 160 Hoja 161 Hoja 162 Hoja 163 Hoja 164 Hoja 165 Hoja 166 Hoja 167 Hoja 168 Hoja 169 Hoja 170 Hoja 171 Hoja 172 Hoja 173 Hoja 174 Hoja 175 Hoja 176 Hoja 177 Hoja 178 Hoja 179 Hoja 180 Hoja 181 Hoja 182 Hoja 183 Hoja 184 Hoja 185 Hoja 186 Hoja 187 Hoja 188 Hoja 189 Hoja 190 Hoja 191 Hoja 192 Hoja 193 Hoja 194 Hoja 195 Hoja 196 Hoja 197 Hoja 198 Hoja 199 Hoja 200 Hoja 201 Hoja 202 Hoja 203 Hoja 204 Hoja 205 Hoja 206 Hoja 207 Hoja 208 Hoja 209 Hoja 210 Hoja 211 Hoja 212 Hoja 213 Hoja 214 Hoja 215 Hoja 216 Hoja 217 Hoja 218 Hoja 219 Hoja 220 Hoja 221 Hoja 222 Hoja 223 Hoja 224 Hoja 225 Hoja 226 Hoja 227 Hoja 228 Hoja 229 Hoja 230 Hoja 231 Hoja 232 Hoja 233 Hoja 234 Hoja 235 Hoja 236 Hoja 237 Hoja 238 Hoja 239 Hoja 240 Hoja 241 Hoja 242 Hoja 243 Hoja 244 Hoja 245 Hoja 246 Hoja 247 Hoja 248 Hoja 249 Hoja 250 Hoja 251 Hoja 252 Hoja 253 Hoja 254 Hoja 255 Hoja 256 Hoja 257 Hoja 258 Hoja 259 Hoja 260 Hoja 261 Hoja 262 Hoja 263 Hoja 264 Hoja 265 Hoja 266 Hoja 267 Hoja 268 Hoja 269 Hoja 270 Hoja 271 Hoja 272 Hoja 273 Hoja 274 Hoja 275 Hoja 276 Hoja 277 Hoja 278 Hoja 279 Hoja 280 Hoja 281 Hoja 282 Hoja 283 Hoja 284 Hoja 285 Hoja 286 Hoja 287 Hoja 288 Hoja 289 Hoja 290 Hoja 291 Hoja 292 Hoja 293 Hoja 294 Hoja 295 Hoja 296 Hoja 297 Hoja 298 Hoja 299 Hoja 300 Hoja 301 Hoja 302 Hoja 303 Hoja 304 Hoja 305 Hoja 306 Hoja 307 Hoja 308 Hoja 309 Hoja 310 Hoja 311 Hoja 312 Hoja 313 Hoja 314 Hoja 315 Hoja 316 Hoja 317 Hoja 318 Hoja 319 Hoja 320 Hoja 321 Hoja 322 Hoja 323 Hoja 324 Hoja 325 Hoja 326 Hoja 327 Hoja 328 Hoja 329 Hoja 330 Hoja 331 Hoja 332 Hoja 333 Hoja 334 Hoja 335 Hoja 336 Hoja 337 Hoja 338 Hoja 339 Hoja 340 Hoja 341 Hoja 342 Hoja 343 Hoja 344 Hoja 345 Hoja 346 Hoja 347 Hoja 348 Hoja 349 Hoja 350 Hoja 351 Hoja 352 Hoja 353 Hoja 354 Hoja 355 Hoja 356 Hoja 357 Hoja 358 Hoja 359 Hoja 360 Hoja 361 Hoja 362 Hoja 363 Hoja 364 Hoja 365 Hoja 366 Hoja 367 Hoja 368 Hoja 369 Hoja 370 Hoja 371 Hoja 372 Hoja 373 Hoja 374 Hoja 375 Hoja 376 Hoja 377 Hoja 378 Hoja 379 Hoja 380 Hoja 381 Hoja 382 Hoja 383 Hoja 384 Hoja 385 Hoja 386 Hoja 387 Hoja 388 Hoja 389 Hoja 390 Hoja 391 Hoja 392 Hoja 393 Hoja 394 Hoja 395 Hoja 396 Hoja 397 Hoja 398 Hoja 399 Hoja 400 Hoja 401 Hoja 402 Hoja 403 Hoja 404 Hoja 405 Hoja 406 Hoja 407 Hoja 408 Hoja 409 Hoja 410 Hoja 411 Hoja 412 Hoja 413 Hoja 414 Hoja 415 Hoja 416 Hoja 417 Hoja 418 Hoja 419 Hoja 420 Hoja 421 Hoja 422 Hoja 423 Hoja 424 Hoja 425 Hoja 426 Hoja 427 Hoja 428 Hoja 429 Hoja 430 Hoja 431 Hoja 432 Hoja 433 Hoja 434 Hoja 435 Hoja 436 Hoja 437 Hoja 438 Hoja 439 Hoja 440 Hoja 441 Hoja 442 Hoja 443 Hoja 444 Hoja 445 Hoja 446 Hoja 447 Hoja 448 Hoja 449 Hoja 450 Hoja 451 Hoja 452 Hoja 453 Hoja 454 Hoja 455 Hoja 456 Hoja 457 Hoja 458 Hoja 459 Hoja 460 Hoja 461 Hoja 462 Hoja 463 Hoja 464 Hoja 465 Hoja 466 Hoja 467 Hoja 468 Hoja 469 Hoja 470 Hoja 471 Hoja 472 Hoja 473 Hoja 474 Hoja 475 Hoja 476 Hoja 477 Hoja 478 Hoja 479 Hoja 480 Hoja 481 Hoja 482 Hoja 483 Hoja 484 Hoja 485 Hoja 486 Hoja 487 Hoja 488 Hoja 489 Hoja 490 Hoja 491 Hoja 492 Hoja 493 Hoja 494 Hoja 495 Hoja 496 Hoja 497 Hoja 498 Hoja 499 Hoja 500 Hoja 501 Hoja 502 Hoja 503 Hoja 504 Hoja 505 Hoja 506 Hoja 507 Hoja 508 Hoja 509 Hoja 510 Hoja 511 Hoja 512 Hoja 513 Hoja 514 Hoja 515 Hoja 516 Hoja 517 Hoja 518 Hoja 519 Hoja 520 Hoja 521 Hoja 522 Hoja 523 Hoja 524 Hoja 525 Hoja 526 Hoja 527 Hoja 528 Hoja 529 Hoja 530 Hoja 531 Hoja 532 Hoja 533 Hoja 534 Hoja 535 Hoja 536 Hoja 537 Hoja 538 Hoja 539 Hoja 540 Hoja 541 Hoja 542 Hoja 543 Hoja 544 Hoja 545 Hoja 546 Hoja 547 Hoja 548 Hoja 549 Hoja 550 Hoja 551 Hoja 552 Hoja 553 Hoja 554 Hoja 555 Hoja 556 Hoja 557 Hoja 558 Hoja 559 Hoja 560 Hoja 561 Hoja 562 Hoja 563 Hoja 564 Hoja 565 Hoja 566 Hoja 567 Hoja 568 Hoja 569 Hoja 570 Hoja 571 Hoja 572 Hoja 573 Hoja 574 Hoja 575 Hoja 576 Hoja 577 Hoja 578 Hoja 579 Hoja 580 Hoja 581 Hoja 582 Hoja 583 Hoja 584 Hoja 585 Hoja 586 Hoja 587 Hoja 588 Hoja 589 Hoja 590 Hoja 591 Hoja 592 Hoja 593 Hoja 594 Hoja 595 Hoja 596 Hoja 597 Hoja 598 Hoja 599 Hoja 600 Hoja 601 Hoja 602 Hoja 603 Hoja 604 Hoja 605 Hoja 606 Hoja 607 Hoja 608 Hoja 609 Hoja 610 Hoja 611 Hoja 612 Hoja 613 Hoja 614 Hoja 615 Hoja 616 Hoja 617 Hoja 618 Hoja 619 Hoja 620 Hoja 621 Hoja 622 Hoja 623 Hoja 624 Hoja 625 Hoja 626 Hoja 627 Hoja 628 Hoja 629 Hoja 630 Hoja 631 Hoja 632 Hoja 633 Hoja 634 Hoja 635 Hoja 636 Hoja 637 Hoja 638 Hoja 639 Hoja 640 Hoja 641 Hoja 642 Hoja 643 Hoja 644 Hoja 645 Hoja 646 Hoja 647 Hoja 648 Hoja 649 Hoja 650 Hoja 651 Hoja 652 Hoja 653 Hoja 654 Hoja 655 Hoja 656 Hoja 657 Hoja 658 Hoja 659 Hoja 660 Hoja 661 Hoja 662 Hoja 663 Hoja 664 Hoja 665 Hoja 666 Hoja 667 Hoja 668 Hoja 669 Hoja 670 Hoja 671 Hoja 672 Hoja 673 Hoja 674 Hoja 675 Hoja 676 Hoja 677 Hoja 678 Hoja 679 Hoja 680 Hoja 681 Hoja 682 Hoja 683 Hoja 684 Hoja 685 Hoja 686 Hoja 687 Hoja 688 Hoja 689 Hoja 690 Hoja 691 Hoja 692 Hoja 693 Hoja 694 Hoja 695 Hoja 696 Hoja 697 Hoja 698 Hoja 699 Hoja 700 Hoja 701 Hoja 702 Hoja 703 Hoja 704 Hoja 705 Hoja 706 Hoja 707 Hoja 708 Hoja 709 Hoja 710 Hoja 711 Hoja 712 Hoja 713 Hoja 714 Hoja 715 Hoja 716 Hoja 717 Hoja 718 Hoja 719 Hoja 720 Hoja 721 Hoja 722 Hoja 723 Hoja 724 Hoja 725 Hoja 726 Hoja 727 Hoja 728 Hoja 729 Hoja 730 Hoja 731 Hoja 732 Hoja 733 Hoja 734 Hoja 735 Hoja 736 Hoja 737 Hoja 738 Hoja 739 Hoja 740 Hoja 741 Hoja 742 Hoja 743 Hoja 744 Hoja 745 Hoja 746 Hoja 747 Hoja 748 Hoja 749 Hoja 750 Hoja 751 Hoja 752 Hoja 753 Hoja 754 Hoja 755 Hoja 756 Hoja 757 Hoja 758 Hoja 759 Hoja 760 Hoja 761 Hoja 762 Hoja 763 Hoja 764 Hoja 765 Hoja 766 Hoja 767 Hoja 768 Hoja 769 Hoja 770 Hoja 771 Hoja 772 Hoja 773 Hoja 774 Hoja 775 Hoja 776 Hoja 777 Hoja 778 Hoja 779 Hoja 780 Hoja 781 Hoja 782 Hoja 783 Hoja 784 Hoja 785 Hoja 786 Hoja 787 Hoja 788 Hoja 789 Hoja 790 Hoja 791 Hoja 792 Hoja 793 Hoja 794 Hoja 795 Hoja 796 Hoja 797 Hoja 798 Hoja 799 Hoja 800 Hoja 801 Hoja 802 Hoja 803 Hoja 804 Hoja 805 Hoja 806 Hoja 807 Hoja 808 Hoja 809 Hoja 810 Hoja 811 Hoja 812 Hoja 813 Hoja 814 Hoja 815 Hoja 816 Hoja 817 Hoja 818 Hoja 819 Hoja 820 Hoja 821 Hoja 822 Hoja 823 Hoja 824 Hoja 825 Hoja 826 Hoja 827 Hoja 828 Hoja 829 Hoja 830 Hoja 831 Hoja 832 Hoja 833 Hoja 834 Hoja 835 Hoja 836 Hoja 837 Hoja 838 Hoja 839 Hoja 840 Hoja 841 Hoja 842 Hoja 843 Hoja 844 Hoja 845 Hoja 846 Hoja 847 Hoja 848 Hoja 849 Hoja 850 Hoja 851 Hoja 852 Hoja 853 Hoja 854 Hoja 855 Hoja 856 Hoja 857 Hoja 858 Hoja 859 Hoja 860 Hoja 861 Hoja 862 Hoja 863 Hoja 864 Hoja 865 Hoja 866 Hoja 867 Hoja 868 Hoja 869 Hoja 870 Hoja 871 Hoja 872 Hoja 873 Hoja 874 Hoja 875 Hoja 876 Hoja 877 Hoja 878 Hoja 879 Hoja 880 Hoja 881 Hoja 882 Hoja 883 Hoja 884 Hoja 885 Hoja 886 Hoja 887 Hoja 888 Hoja 889 Hoja 890 Hoja 891 Hoja 892 Hoja 893 Hoja 894 Hoja 895 Hoja 896 Hoja 897 Hoja 898 Hoja 899 Hoja 900 Hoja 901 Hoja 902 Hoja 903 Hoja 904 Hoja 905 Hoja 906 Hoja 907 Hoja 908 Hoja 909 Hoja 910 Hoja 911 Hoja 912 Hoja 913 Hoja 914 Hoja 915 Hoja 916 Hoja 917 Hoja 918 Hoja 919 Hoja 920 Hoja 921 Hoja 922 Hoja 923 Hoja 924 Hoja 925 Hoja 926 Hoja 927 Hoja 928 Hoja 929 Hoja 930 Hoja 931 Hoja 932 Hoja 933 Hoja 934 Hoja 935 Hoja 936 Hoja 937 Hoja 938 Hoja 939 Hoja 940 Hoja 941 Hoja 942 Hoja 943 Hoja 944 Hoja 945 Hoja 946 Hoja 947 Hoja 948 Hoja 949 Hoja 950 Hoja 951 Hoja 952 Hoja 953 Hoja 954 Hoja 955 Hoja 956 Hoja 957 Hoja 958 Hoja 959 Hoja 960 Hoja 961 Hoja 962 Hoja 963 Hoja 964 Hoja 965 Hoja 966 Hoja 967 Hoja 968 Hoja 969 Hoja 970 Hoja 971 Hoja 972 Hoja 973 Hoja 974 Hoja 975 Hoja 976 Hoja 977 Hoja 978 Hoja 979 Hoja 980 Hoja 981 Hoja 982 Hoja 983 Hoja 984 Hoja 985 Hoja 986 Hoja 987 Hoja 988 Hoja 989 Hoja 990 Hoja 991 Hoja 992 Hoja 993 Hoja 994 Hoja 995 Hoja 996 Hoja 997 Hoja 998 Hoja 999 Hoja 1000

Zaragoza a de Junio de 1949

El Delineante Proyectista,

José Pablo

a de de 194

El Topógrafo Ayudante de Ortografía y Catastro,

Conforme:
El Ingeniero, Jefe Provincial,

Aprobado:
El Director General

Escala 1:2000

C. T. P. - Modelo 21.- 2.000 ejemplares. - Año 1953

GOBIERNO DE ARAGON

INSTITUTO GEOGRÁFICO Y CATASTRAL

MAPA NACIONAL TOPOGRÁFICO PARCELARIO

Provincia de ZARAGOZA
Partido judicial de EJEA DE LOS CABALLEROS

Término municipal de TAUSTE
Polígono núm. 21 HOJA 2ª Y ULTIMA

Carretera 4.42

Nota - La parcela 128 primera de esta hoja
" " 254 pertenece al T.C. de Gallur a Sádaba
" " 255 a Carretera de Gallur a Sangüesa.
" " 257 a Camino de Gallur a Sádaba.

Casilla de la Hoja 19 (Gallur a Sádaba) Camino de la 255 al 257

"	"	254	Al Sur	de la	172
"	"	255	Al Sur	de la	213
"	"	256	Al Sur	de la	210
"	"	257	Al Sur	de la	259
"	"	46	Al Sur	de la	259
"	"	37	Al N.	de la	272
"	"	126	Al N.	de la	272
"	"	133	Al N.	de la	274
"	"	130	Al E.	de la	230
"	"	180	Al E.	de la	180
"	"	230	Al N.	de la	274
"	"	231	Al O.	de la	274
"	"	232	Al N.	de la	269
"	"	233	Al N.	de la	267

Zaragoza a 6 de Febrero de 1954
El Desarrollador-Revisor,
José Pañé

a ___ de ___ de 194
El Topógrafo Ayudante de Geodesia y Catastro,
Rafael de Lucas

Conforme:
El Ingeniero, Jefe Provincial,

Aprobado:
El Director General

Escala 1:2000

C. T. P. - Modelo 21 - 2.000 ejemplares - Año 1953

GOBIERNO DE ARAGON

Corregida 4-72

INSTITUTO GEOGRÁFICO Y CATASTRAL

MAPA NACIONAL TOPOGRÁFICO PARCELARIO

Provincia de *Zaragoza*
Partido judicial de *Ejea de los Caballeros*

Término municipal de **TAUSTE**
Polígono núm. *22* *Hoja 1ª*

N V

RIO

TRASLACANAL

LAS TRABAS

ARBA

Pº num.º 47

Pº num.º 46

Pº num.º 45

Pº num.º 21

Pº num.º 23

Pº num.º 2a

Pº num.º une

Carretera de Gallur

Canal de Tauste

Sangüesa

Gallur

hoja

Camino

Riego

Acequia

Trasladanal

AMPLIACIONES

Escala 1:1000

Nota : Este hoja comprende de la parcela 1 a la 97
= Los datos, desarrollo y dibujo de la mancha O. del Río Arba, constan en el polígono 23.

Pº num.º 2.- Esquema de la distribución en hojas.

Parcela 11 situada al S. de la 202
" 19 " S. " 201
" 49 " S. " 165
" 80 " O. " 139
" 81 " O. " 142
" 82 " O. " 142
" 83 " E. " 140
" 84 " S. " 193
" 85 " N. " 196
" 86 " O. " 195
" 96 " S. " 201
" 93 " N. " 201
" 94 " S. " 210

Zaragoza a 30 de Septiembre de 1968
El Desarrollador-Revisor,

Zaragoza a 30 de Septiembre de 1968
El Topógrafo Ayudante de Geografía y Catastro,

Conforme:
El Ingeniero, Jefe Provincial,

Aprobado:
El Director General

Escala 1: 2000

C. T. P. - Modelo 21. - 3.000 ejemplares. - Año 1967

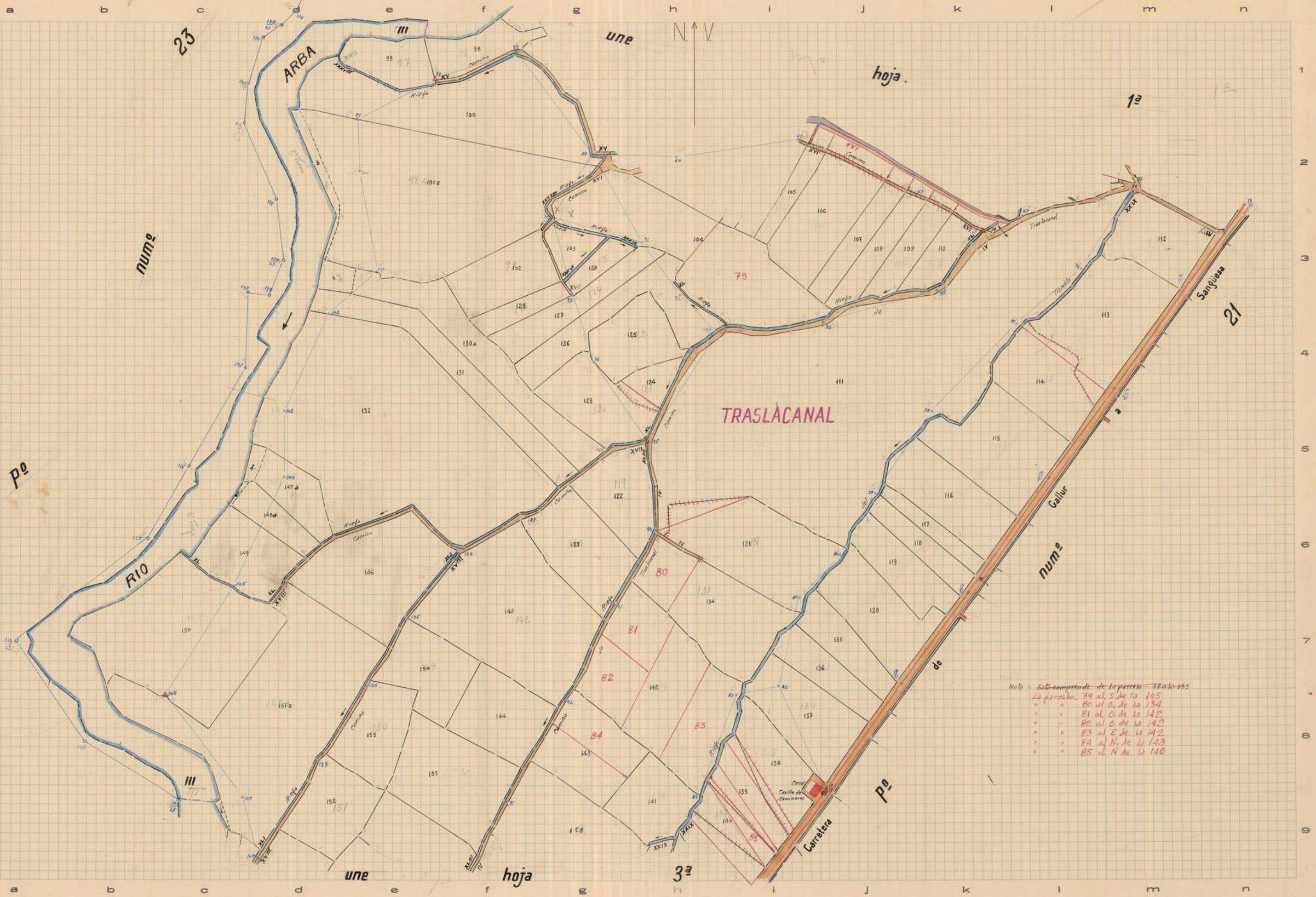
Corregida 4-72

INSTITUTO GEOGRÁFICO Y CATASTRAL

MAPA NACIONAL TOPOGRÁFICO PARCELARIO

Provincia de *Zaragoza*
Partido judicial de *Ejea de los Caballeros*

Término municipal de **TAUSTE**
Polígono núm. *22* *Hoja 2ª*



Nota: ~~Esta comprende de la parcela 78 a la 155~~
La parcela 79 al S de la 105
" " 80 al O. de la 134
" " 81 al O. de la 142
" " 82 al O. de la 142
" " 83 al E de la 142
" " 84 al N. de la 143
" " 85 al N de la 140

Zaragoza a 8 de Septiembre de 1958
El Desarrollador-Revisor,

Zaragoza a 30 de Septiembre de 1957
El Topógrafo Ayudante de Geografía y Catastro,

Conforme:
El Ingeniero, Jefe Provincial,

Aprobado:
El Director General,

C. T. P. - Modelo 22. - 2500 ejemplares. - Año 1957

Escala 1: **2000**

GOBIERNO DE ARAGON

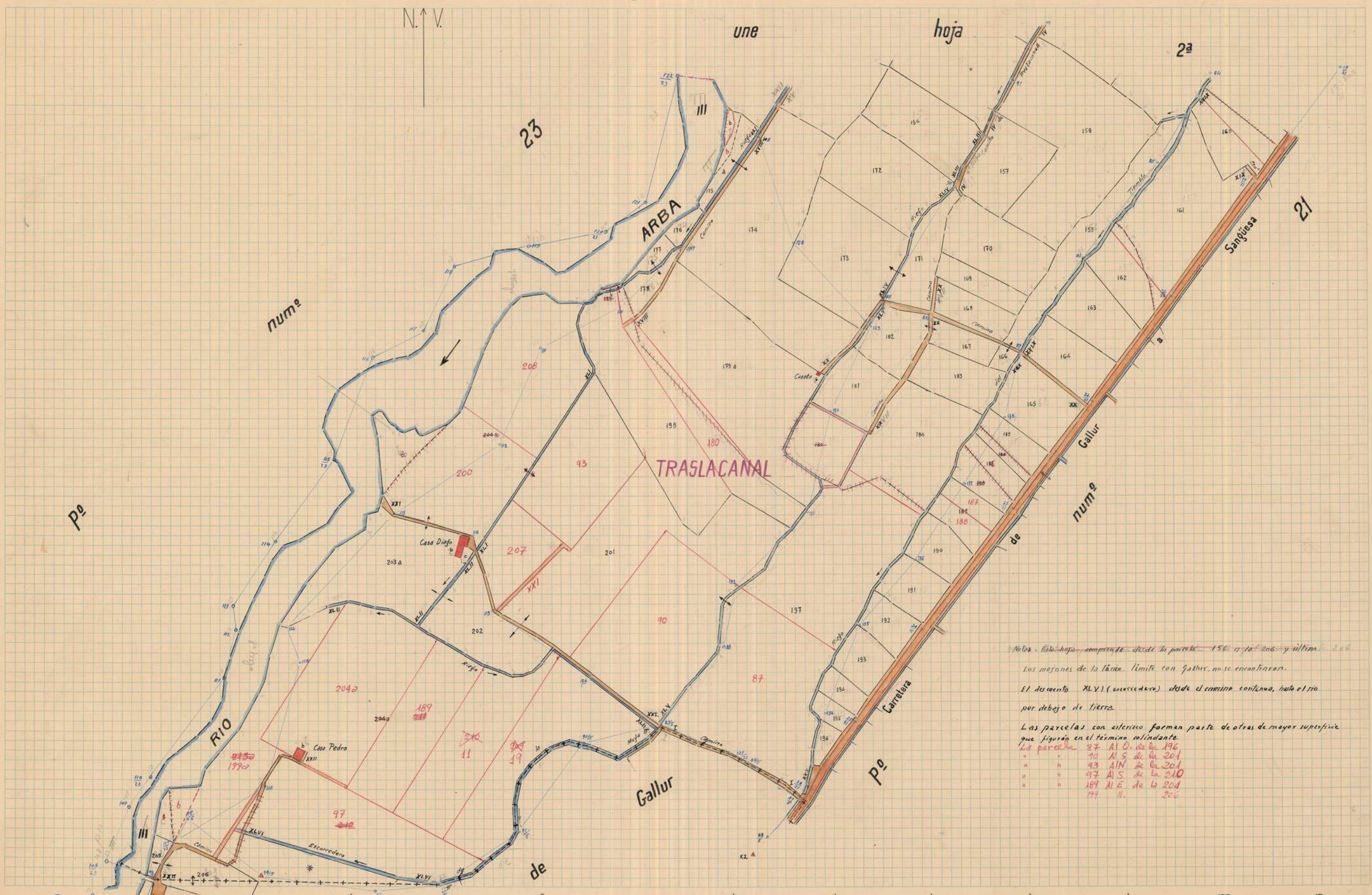
Corregida 4-72

INSTITUTO GEOGRÁFICO Y CATASTRAL

MAPA NACIONAL TOPOGRÁFICO PARCELARIO

Provincia de *Zaragoza*
Partido judicial de *Ejea de los Caballeros*

Término municipal de **TAUSTE**
Polígono núm. *22* *Hoja 3ª y última*



Notas. Esta hoja comprende desde la parcela 156 a la 206 y última 206

Los mojones de la línea límite con Gallur no se encontraron.

El desagüe XLVI (cuneta) desde el camino continúa, hasta el río por debajo de tierra.

Las parcelas con asterisco forman parte de otras de mayor superficie que figurán en el término colindante.

La parcela 87 al O. de la 196
" " 90 al S de la 201
" " 93 al N de la 201
" " 97 al S de la 210
" " 189 al E de la 201
" " 199 " " 206

Zaragoza a 30 de Septiembre de 1958
El Desarrollador-Revisor,

Zaragoza a 30 de Septiembre de 1958
El Topógrafo Ayudante de Geografía y Catastro,

Conforme:
El Ingeniero, Jefe Provincial,

Aprobado:
El Director General,

C. T. P. - Modelo 22. - 1500 ejemplares. - Año 1957

Escala 1: **2000**

GOBIERNO DE ARAGON

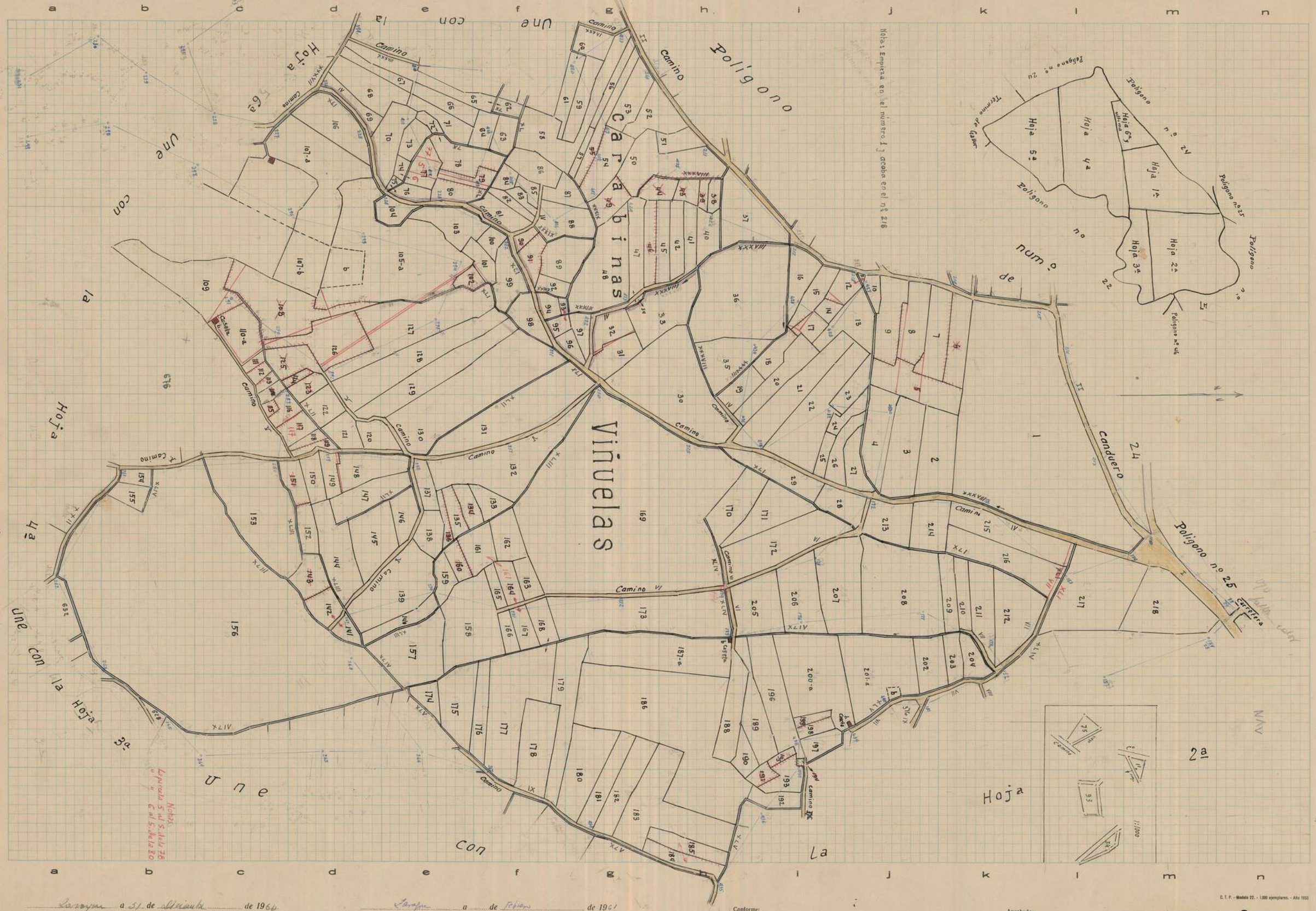
Corregida 5-42

INSTITUTO GEOGRÁFICO Y CATASTRAL

MAPA NACIONAL TOPOGRÁFICO PARCELARIO

Provincia de Zaragoza
Partido judicial de Ejea de los Caballeros

Término municipal de Tauste
Polígono núm. 23 **Hoja** 1ª



Zaragoza a 5 de Octubre de 1960
El Desarrollador-Revisor,

Zaragoza a de Febrero de 1961
El Topógrafo Ayudante de Geografía y Catastro,

Conforme:
El Ingeniero, Jefe Provincial,

Aprobado:
El Director General,

C. T. P. - Modelo 22. - 1.000 ejemplares. - Año 1953

Escala 1: 2.000

GOBIERNO DE ARAGON

INSTITUTO GEOGRÁFICO Y CATASTRAL

MAPA NACIONAL TOPOGRÁFICO PARCELARIO

Provincia de Zaragoza

Partido judicial de Ejea de los Caballeros

Término municipal de Tauste

Polígono núm. 23 **hoja** 2ª

Une con hoja 1ª

Une con hoja 3ª

Polígono nº 22

Polígono nº 24

Polígono nº 25

Polígono nº 26

Polígono nº 27

Polígono nº 23

Canal de Tauste

Carretera de Tauste a Pradilla

Río Arba

Puente

Puente del Canal

VIÑUELAS

Camino

Nota: la parcela nº 219 y la última la nº 556

Escala 1: 2.000

Notas

La parcela 39 del P. de la 416
" 43 " S. de la 351
" 44 " R. de la 322
" 46 " E. de la 262

Zaragoza a 21 de Diciembre de 1950

El Desarrollador-Revisor,

Guillermo Sirvia

Zaragoza a de Febrero de 1951

El Topógrafo Ayudante de Geografía y Catastro,

Conforme:
El Ingeniero, Jefe Provincial,

Aprobado:
El Director General

C. T. P. - Modelo 21. - 2.000 ejemplares. - Año 1954

GOBIERNO DE ARAGON

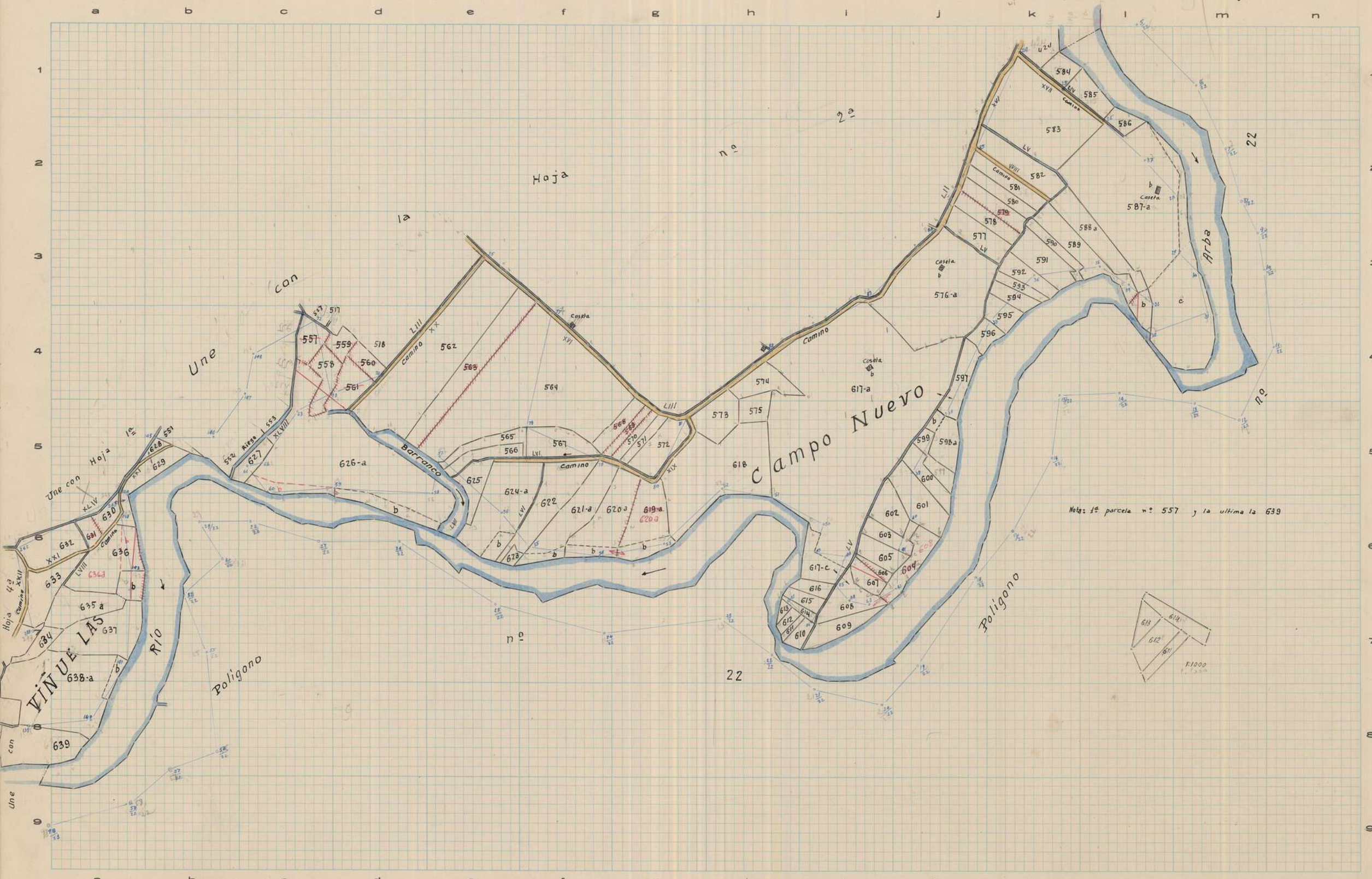
Corregido 5-72

INSTITUTO GEOGRÁFICO Y CATASTRAL

MAPA NACIONAL TOPOGRÁFICO PARCELARIO

Provincia de Zaragoza
Partido judicial de Ejea de los Caballeros

Término municipal de Tauste
Polígono núm. 23 **Hoja** 3ª



Zaragoza a 31 de Diciembre de 1960
El Desarrollador-Revisor,

Zaragoza a de Febrero de 1961
El Topógrafo Ayudante de Geografía y Catastro,

Conforme:
El Ingeniero, Jefe Provincial,

Aprobado:
El Director General,

C. T. P. - Modelo 22. - 1.000 ejemplares. - Año 1953

Escala 1: 2.000

GOBIERNO DE ARAGON

INSTITUTO GEOGRÁFICO Y CATASTRAL

MAPA NACIONAL TOPOGRÁFICO PARCELARIO

Corregida 5-42

Provincia de Zaragoza
Partido judicial de Ejea de los Caballeros

Término municipal de Tauste
Polígono núm. 23 hoja 4ª

Une con la hoja 6ª

Une con la hoja 3ª

Une con la hoja 5ª

Une con la hoja 2ª

Polígono 24

Polígono 22

Polígono

Polígono

Camino de Candueros

ALTO DE LOS POBRES

CANDUERO

VIÑUELAS

Río Arba

Camino

Caseta

La parcela 49 al E de la 876
" " 55 al O de la 881
" " 79 al S de la 880
" " 90 al S de la 872
" " 91 al E de la 892
" " 107 al O de la 890
" " 108 al S de la 731
" " 111 al S de la 694
" " 113 al N de la 907

Nota: 1ª parcela nº 640, ultima la 943

Zaragoza a 24 de Diciembre de 1960
El Desarrollador-Revisor,

Zaragoza a [illegible] de Febrero de 1961
El Topógrafo Ayudante de Geografía y Catastro,

Conforme:
El Ingeniero, Jefe Provincial,

Aprobado:
El Director General

Escala 1: 2.000

C.T.P. - Madrid 27. [illegible] ejemplares. - Año 1954

GOBIERNO DE ARAGÓN

INSTITUTO GEOGRÁFICO Y CATASTRAL

MAPA NACIONAL TOPOGRÁFICO PARCELARIO

Provincia de Zaragoza
Partido judicial de Ejea de los Caballeros

Término municipal de Tauste
Polígono núm. 23 **Hoja** 5ª

Corregida 5-12

Hoja 1a con Une

Hoja 4a

Hoja 2a

Hoja 3a

Polígono 22

Polígono 24

Término de Unó

Término Candüero

Río Arba

Río Gallur

Polígono

Camino

Caseta

C A N D Ü E R O

La parcela	Hoja	Polígono	Parcela
"	"	661	" S. " "
"	"	667	" S " "
"	"	674	" S " "
"	"	681	" S " "
"	"	699	" S " "
"	"	700	" S " "
"	"	709	" S " "
"	"	734	" S " "
"	"	736	" O " " 964
"	"	740	" N " " 734
"	"	741	" N " " 734
"	"	747	" N " " 734
"	"	750	" N " " 750
"	"	787	" N " " 741
"	"	788	" O " " 982
"	"	802	" E " " II
"	"	824	" E " " II
"	"	845	" E " " II
"	"	855	" E " " II
"	"	857	" E " " II
"	"	870	" S " " 948
"	"	922	" S " " 949
"	"	924	" S " " 949
"	"	950	" S " " 949
"	"	951	" S " " 952
"	"	953	" O " " 990

Nota: Empieza nº 944 y termina en la 1018

Zaragoza a 31 de Diciembre de 1950
El Desarrollador-Revisor,

Zaragoza a de Febrero de 1951
El Topógrafo Ayudante de Geografía y Catastro,

Conforme:
El Ingeniero, Jefe Provincial,

Aprobado:
El Director General

Escala 1: 2.000

C. T. P. - Modelo 21. - 2250 ejemplares - Año 1950

GOBIERNO DE ARAGÓN

Copiado 5-42

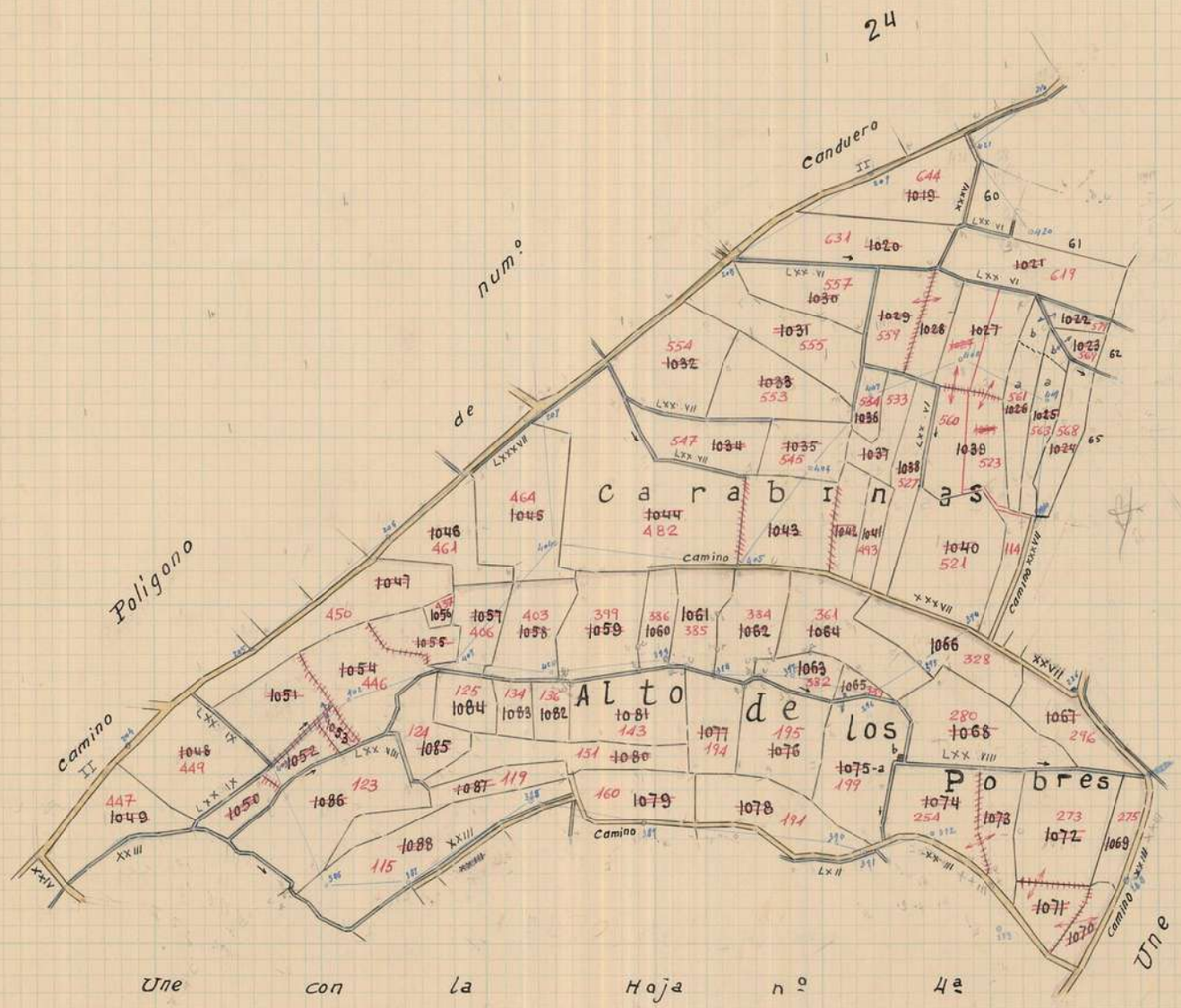
INSTITUTO GEOGRÁFICO Y CATASTRAL

MAPA NACIONAL TOPOGRÁFICO PARCELARIO

Provincia de Zaragoza **Término municipal de** Tauste

Partido judicial de Ejea de los Caballeros **Polígono núm.** 23 Hoja 6ª y ultima.

La parcela 114 junto a Camino XXXVII
La parcela 115 junto al Riego XXIII
La parcela 119 al N. de la 115
La parcela 123 al N de la 119
La parcela 124 al N de la 119
La parcela 125 al E de la 124
La parcela 134 al E de la 125
La parcela 136 al E de la 134
La " 143 " E " " 136
" " 151 " S " " 136
" " 160 " S " " 151
" " 191 " E " " 160
" " 194 " E " " 151
" " 195 " N " " 191
" " 199 " N " " 191
" " 254 " E " " 199
" " 273 " E " " 254
" " 275 " E de la 273
" " 280 " N " " 254
" " 296 " N " " 273
" " 328 " N " " 280
" " 331 " N " " 199
" " 361 " O " " 328
" " 382 " N " " 195
" " 384 " N " " 382
" " 385 " N " " 194
" " 386 " N " " 143
" " 399 " N " " 143
" " 403 " N " " 134
" " 406 " N " " 125
" " 437 " N " " 125
" " 446 " N " " 123
" " 447 " E " " XXIV
" " 449 " N " " 123
" " 450 " N " " 446
" " 461 " N " " 406
" " 464 " N " " 403
" " 482 " N " " 386
" " 493 " N " " 361
" " 521 " N " " 328
" " 523 " N " " 521
" " 527 " N " " 328
" " 533 " N " " 493
" " 534 " O " " 533
" " 545 " N " " 482
" " 547 " N " " 482
" " 553 " N " " 545
" " 554 " N " " 547
" " 555 " N " " 553
" " 557 " N " " 555
" " 559 " N " " 534
" " 560 " N " " 521
" " 561 " N " " 114
" " 563 " N " " 114
" " 568 " N " " 114
" " 569 " N " " 568
" " 619 " N " " 569
" " 631 " N " " 523
" " 644 " N " " 557
" " de la Hoja



Nota: 1ª parcela 1019 y ultima la 1088

Zaragoza a 31 de Diciembre de 1960
El Desarrollador-Revisor,

Zaragoza a de Febrero de 19[illegible]
El Topógrafo Ayudante de Geografía y Catastro,

Conforme:
El Ingeniero, Jefe Provincial,

Aprobado:
El Director General,

C. T. P. - Modelo 22. - 2.500 ejemplares. - Año 1951

Escala 1:

GOBIERNO DE ARAGON

Provincia de ZARAGOZA

Partido judicial de Ejea de los Caballeros

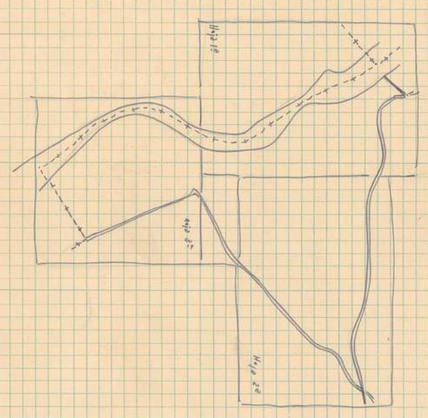
INSTITUTO GEOGRAFICO Y CATASTRAL

MAPA NACIONAL TOPOGRÁFICO PARCELARIO

Término municipal de TAUSTE

Polígono núm. 24 - hoja 1ª

Corregido 6-62



Los parcelas 239 del S. del Polígono 24
" " 183 del S. del Polígono 183
" " 183 del S. del Polígono 183
" " 99 del E. del Polígono 84
" " 111 del E. del Polígono 85
" " 112 del N. del Polígono 85
" " 362 del S. del Polígono 85
Parcelas 192-193-194-383-384-385-386-387-388-389-390-391-392-393-394-395-396-397-398-399-400-401-402-403-404-405-406-407-408-409-410-411-412-413-414-415-416-417-418-419-420-421-422-423-424-425-426-427-428-429-430-431-432-433-434-435-436-437-438-439-440-441-442-443-444-445-446-447-448-449-450-451-452-453-454-455-456-457-458-459-460-461-462-463-464-465-466-467-468-469-470-471-472-473-474-475-476-477-478-479-480-481-482-483-484-485-486-487-488-489-490-491-492-493-494-495-496-497-498-499-500-501-502-503-504-505-506-507-508-509-510-511-512-513-514-515-516-517-518-519-520-521-522-523-524-525-526-527-528-529-530-531-532-533-534-535-536-537-538-539-540-541-542-543-544-545-546-547-548-549-550-551-552-553-554-555-556-557-558-559-560-561-562-563-564-565-566-567-568-569-570-571-572-573-574-575-576-577-578-579-580-581-582-583-584-585-586-587-588-589-590-591-592-593-594-595-596-597-598-599-600-601-602-603-604-605-606-607-608-609-610-611-612-613-614-615-616-617-618-619-620-621-622-623-624-625-626-627-628-629-630-631-632-633-634-635-636-637-638-639-640-641-642-643-644-645-646-647-648-649-650-651-652-653-654-655-656-657-658-659-660-661-662-663-664-665-666-667-668-669-670-671-672-673-674-675-676-677-678-679-680-681-682-683-684-685-686-687-688-689-690-691-692-693-694-695-696-697-698-699-700-701-702-703-704-705-706-707-708-709-710-711-712-713-714-715-716-717-718-719-720-721-722-723-724-725-726-727-728-729-730-731-732-733-734-735-736-737-738-739-740-741-742-743-744-745-746-747-748-749-750-751-752-753-754-755-756-757-758-759-760-761-762-763-764-765-766-767-768-769-770-771-772-773-774-775-776-777-778-779-780-781-782-783-784-785-786-787-788-789-790-791-792-793-794-795-796-797-798-799-800-801-802-803-804-805-806-807-808-809-810-811-812-813-814-815-816-817-818-819-820-821-822-823-824-825-826-827-828-829-830-831-832-833-834-835-836-837-838-839-840-841-842-843-844-845-846-847-848-849-850-851-852-853-854-855-856-857-858-859-860-861-862-863-864-865-866-867-868-869-870-871-872-873-874-875-876-877-878-879-880-881-882-883-884-885-886-887-888-889-890-891-892-893-894-895-896-897-898-899-900-901-902-903-904-905-906-907-908-909-910-911-912-913-914-915-916-917-918-919-920-921-922-923-924-925-926-927-928-929-930-931-932-933-934-935-936-937-938-939-940-941-942-943-944-945-946-947-948-949-950-951-952-953-954-955-956-957-958-959-960-961-962-963-964-965-966-967-968-969-970-971-972-973-974-975-976-977-978-979-980-981-982-983-984-985-986-987-988-989-990-991-992-993-994-995-996-997-998-999-1000-1001-1002-1003-1004-1005-1006-1007-1008-1009-1010-1011-1012-1013-1014-1015-1016-1017-1018-1019-1020-1021-1022-1023-1024-1025-1026-1027-1028-1029-1030-1031-1032-1033-1034-1035-1036-1037-1038-1039-1040-1041-1042-1043-1044-1045-1046-1047-1048-1049-1050-1051-1052-1053-1054-1055-1056-1057-1058-1059-1060-1061-1062-1063-1064-1065-1066-1067-1068-1069-1070-1071-1072-1073-1074-1075-1076-1077-1078-1079-1080-1081-1082-1083-1084-1085-1086-1087-1088-1089-1090-1091-1092-1093-1094-1095-1096-1097-1098-1099-1100-1101-1102-1103-1104-1105-1106-1107-1108-1109-1110-1111-1112-1113-1114-1115-1116-1117-1118-1119-1120-1121-1122-1123-1124-1125-1126-1127-1128-1129-1130-1131-1132-1133-1134-1135-1136-1137-1138-1139-1140-1141-1142-1143-1144-1145-1146-1147-1148-1149-1150-1151-1152-1153-1154-1155-1156-1157-1158-1159-1160-1161-1162-1163-1164-1165-1166-1167-1168-1169-1170-1171-1172-1173-1174-1175-1176-1177-1178-1179-1180-1181-1182-1183-1184-1185-1186-1187-1188-1189-1190-1191-1192-1193-1194-1195-1196-1197-1198-1199-1200-1201-1202-1203-1204-1205-1206-1207-1208-1209-1210-1211-1212-1213-1214-1215-1216-1217-1218-1219-1220-1221-1222-1223-1224-1225-1226-1227-1228-1229-1230-1231-1232-1233-1234-1235-1236-1237-1238-1239-1240-1241-1242-1243-1244-1245-1246-1247-1248-1249-1250-1251-1252-1253-1254-1255-1256-1257-1258-1259-1260-1261-1262-1263-1264-1265-1266-1267-1268-1269-1270-1271-1272-1273-1274-1275-1276-1277-1278-1279-1280-1281-1282-1283-1284-1285-1286-1287-1288-1289-1290-1291-1292-1293-1294-1295-1296-1297-1298-1299-1300-1301-1302-1303-1304-1305-1306-1307-1308-1309-1310-1311-1312-1313-1314-1315-1316-1317-1318-1319-1320-1321-1322-1323-1324-1325-1326-1327-1328-1329-1330-1331-1332-1333-1334-1335-1336-1337-1338-1339-1340-1341-1342-1343-1344-1345-1346-1347-1348-1349-1350-1351-1352-1353-1354-1355-1356-1357-1358-1359-1360-1361-1362-1363-1364-1365-1366-1367-1368-1369-1370-1371-1372-1373-1374-1375-1376-1377-1378-1379-1380-1381-1382-1383-1384-1385-1386-1387-1388-1389-1390-1391-1392-1393-1394-1395-1396-1397-1398-1399-1400-1401-1402-1403-1404-1405-1406-1407-1408-1409-1410-1411-1412-1413-1414-1415-1416-1417-1418-1419-1420-1421-1422-1423-1424-1425-1426-1427-1428-1429-1430-1431-1432-1433-1434-1435-1436-1437-1438-1439-1440-1441-1442-1443-1444-1445-1446-1447-1448-1449-1450-1451-1452-1453-1454-1455-1456-1457-1458-1459-1460-1461-1462-1463-1464-1465-1466-1467-1468-1469-1470-1471-1472-1473-1474-1475-1476-1477-1478-1479-1480-1481-1482-1483-1484-1485-1486-1487-1488-1489-1490-1491-1492-1493-1494-1495-1496-1497-1498-1499-1500-1501-1502-1503-1504-1505-1506-1507-1508-1509-1510-1511-1512-1513-1514-1515-1516-1517-1518-1519-1520-1521-1522-1523-1524-1525-1526-1527-1528-1529-1530-1531-1532-1533-1534-1535-1536-1537-1538-1539-1540-1541-1542-1543-1544-1545-1546-1547-1548-1549-1550-1551-1552-1553-1554-1555-1556-1557-1558-1559-1560-1561-1562-1563-1564-1565-1566-1567-1568-1569-1570-1571-1572-1573-1574-1575-1576-1577-1578-1579-1580-1581-1582-1583-1584-1585-1586-1587-1588-1589-1590-1591-1592-1593-1594-1595-1596-1597-1598-1599-1600-1601-1602-1603-1604-1605-1606-1607-1608-1609-1610-1611-1612-1613-1614-1615-1616-1617-1618-1619-1620-1621-1622-1623-1624-1625-1626-1627-1628-1629-1630-1631-1632-1633-1634-1635-1636-1637-1638-1639-1640-1641-1642-1643-1644-1645-1646-1647-1648-1649-1650-1651-1652-1653-1654-1655-1656-1657-1658-1659-1660-1661-1662-1663-1664-1665-1666-1667-1668-1669-1670-1671-1672-1673-1674-1675-1676-1677-1678-1679-1680-1681-1682-1683-1684-1685-1686-1687-1688-1689-1690-1691-1692-1693-1694-1695-1696-1697-1698-1699-1700-1701-1702-1703-1704-1705-1706-1707-1708-1709-1710-1711-1712-1713-1714-1715-1716-1717-1718-1719-1720-1721-1722-1723-1724-1725-1726-1727-1728-1729-1730-1731-1732-1733-1734-1735-1736-1737-1738-1739-1740-1741-1742-1743-1744-1745-1746-1747-1748-1749-1750-1751-1752-1753-1754-1755-1756-1757-1758-1759-1760-1761-1762-1763-1764-1765-1766-1767-1768-1769-1770-1771-1772-1773-1774-1775-1776-1777-1778-1779-1780-1781-1782-1783-1784-1785-1786-1787-1788-1789-1790-1791-1792-1793-1794-1795-1796-1797-1798-1799-1800-1801-1802-1803-1804-1805-1806-1807-1808-1809-1810-1811-1812-1813-1814-1815-1816-1817-1818-1819-1820-1821-1822-1823-1824-1825-1826-1827-1828-1829-1830-1831-1832-1833-1834-1835-1836-1837-1838-1839-1840-1841-1842-1843-1844-1845-1846-1847-1848-1849-1850-1851-1852-1853-1854-1855-1856-1857-1858-1859-1860-1861-1862-1863-1864-1865-1866-1867-1868-1869-1870-1871-1872-1873-1874-1875-1876-1877-1878-1879-1880-1881-1882-1883-1884-1885-1886-1887-1888-1889-1890-1891-1892-1893-1894-1895-1896-1897-1898-1899-1900-1901-1902-1903-1904-1905-1906-1907-1908-1909-1910-1911-1912-1913-1914-1915-1916-1917-1918-1919-1920-1921-1922-1923-1924-1925-1926-1927-1928-1929-1930-1931-1932-1933-1934-1935-1936-1937-1938-1939-1940-1941-1942-1943-1944-1945-1946-1947-1948-1949-1950-1951-1952-1953-1954-1955-1956-1957-1958-1959-1960-1961-1962-1963-1964-1965-1966-1967-1968-1969-1970-1971-1972-1973-1974-1975-1976-1977-1978-1979-1980-1981-1982-1983-1984-1985-1986-1987-1988-1989-1990-1991-1992-1993-1994-1995-1996-1997-1998-1999-2000-2001-2002-2003-2004-2005-2006-2007-2008-2009-2010-2011-2012-2013-2014-2015-2016-2017-2018-2019-2020-2021-2022-2023-2024-2025-2026-2027-2028-2029-2030-2031-2032-2033-2034-2035-2036-2037-2038-2039-2040-2041-2042-2043-2044-2045-2046-2047-2048-2049-2050-2051-2052-2053-2054-2055-2056-2057-2058-2059-2060-2061-2062-2063-2064-2065-2066-2067-2068-2069-2070-2071-2072-2073-2074-2075-2076-2077-2078-2079-2080-2081-2082-2083-2084-2085-2086-2087-2088-2089-2090-2091-2092-2093-2094-2095-2096-2097-2098-2099-2100-2101-2102-2103-2104-2105-2106-2107-2108-2109-2110-2111-2112-2113-2114-2115-2116-2117-2118-2119-2120-2121-2122-2123-2124-2125-2126-2127-2128-2129-2130-2131-2132-2133-2134-2135-2136-2137-2138-2139-2140-2141-2142-2143-2144-2145-2146-2147-2148-2149-2150-2151-2152-2153-2154-2155-2156-2157-2158-2159-2160-2161-2162-2163-2164-2165-2166-2167-2168-2169-2170-2171-2172-2173-2174-2175-2176-2177-2178-2179-2180-2181-2182-2183-2184-2185-2186-2187-2188-2189-2190-2191-2192-2193-2194-2195-2196-2197-2198-2199-2200-2201-2202-2203-2204-2205-2206-2207-2208-2209-2210-2211-2212-2213-2214-2215-2216-2217-2218-2219-2220-2221-2222-2223-2224-2225-2226-2227-2228-2229-2230-2231-2232-2233-2234-2235-2236-2237-2238-2239-2240-2241-2242-2243-2244-2245-2246-2247-2248-2249-2250-2251-2252-2253-2254-2255-2256-2257-2258-2259-2260-2261-2262-2263-2264-2265-2266-2267-2268-2269-2270-2271-2272-2273-2274-2275-2276-2277-2278-2279-2280-2281-2282-2283-2284-2285-2286-2287-2288-2289-2290-2291-2292-2293-2294-2295-2296-2297-2298-2299-2300-2301-2302-2303-2304-2305-2306-2307-2308-2309-2310-2311-2312-2313-2314-2315-2316-2317-2318-2319-2320-2321-2322-2323-2324-2325-2326-2327-2328-2329-2330-2331-2332-2333-2334-2335-2336-2337-2338-2339-2340-2341-2342-2343-2344-2345-2346-2347-2348-2349-2350-2351-2352-2353-2354-2355-2356-2357-2358-2359-2360-2361-2362-2363-2364-2365-2366-2367-2368-2369-2370-2371-2372-2373-2374-2375-2376-2377-2378-2379-2380-2381-2382-2383-2384-2385-2386-2387-2388-2389-2390-2391-2392-2393-2394-2395-2396-2397-2398-2399-2400-2401-2402-2403-2404-2405-2406-2407-2408-2409-2410-2411-2412-2413-2414-2415-2416-2417-2418-2419-2420-2421-2422-2423-2424-2425-2426-2427-2428-2429-2430-2431-2432-2433-2434-2435-2436-2437-2438-2439-2440-2441-2442-2443-2444-2445-2446-2447-2448-2449-2450-2451-2452-2453-2454-2455-2456-2457-2458-2459-2460-2461-2462-2463-2464-2465-2466-2467-2468-2469-2470-2471-2472-2473-2474-2475-2476-2477-2478-2479-2480-2481-2482-2483-2484-2485-2486-2487-2488-2489-2490-2491-2492-2493-2494-2495-2496-2497-2498-2499-2500-2501-2502-2503-2504-2505-2506-2507-2508-2509-2510-2511-2512-2513-2514-2515-2516-2517-2518-2519-2520-2521-2522-2523-2524-2525-2526-2527-2528-2529-2530-2531-2532-2533-2534-2535-2536-2537-2538-2539-2540-2541-2542-2543-2544-2545-2546-2547-2548-2549-2550-2551-2552-2553-2554-2555-2556-2557-2558-2559-2560-2561-2562-2563-2564-2565-2566-2567-2568-2569-2570-2571-2572-2573-2574-2575-2576-2577-2578-2579-2580-2581-2582-2583-2584-2585-2586-2587-2588-2589-2590-2591-2592-2593-2594-2595-2596-2597-2598-2599-2600-2601-2602-2603-2604-2605-2606-2607-2608-2609-2610-2611-2612-2613-2614-2615-2616-2617-2618-2619-2620-2621-2622-2623-2624-2625-2626-2627-2628-2629-2630-2631-2632-2633-2634-2635-2636-2637-2638-2639-2640-2641-2642-2643-2644-2645-2646-2647-2648-2649-2650-2651-2652-2653-2654-2655-2656-2657-2658-2659-2660-2661-2662-2663-2664-2665-2666-2667-2668-2669-2670-2671-2672-2673-2674-2675-2676-2677-2678-2679-2680-2681-2682-2683-2684-2685-2686-2687-2688-2689-2690-2691-2692-2693-2694-2695-2696-2697-2698-2699-2700-2701-2702-2703-2704-2705-2706-2707-2708-2709-2710-2711-2712-2713-2714-2715-2716-2717-2718-2719-2720-2721-2722-2723-2724-2725-2726-2727-2728-2729-2730-2731-2732-2733-2734-2735-2736-2737-2738-2739-2740-2741-2742-2743-2744-2745-2746-2747-2748-2749-2750-2751-2752-2753-2754-2755-2756-2757-2758-2759-2760-2761-2762-2763-2764-2765-2766-2767-2768-2769-2770-2771-2772-2773-2774-2775-2776-2777-2778-2779-2780-2781-2782-2783-2784-2785-2786-2787-2788-2789-2790-2791-2792-2793-2794-2795-2796-2797-2798-2799-2800-2801-2802-2803-2804-2805-2806-2807-2808-2809-2810-2811-2812-2813-2814-2815-2816-2817-2818-2819-2820-2821-2822-2823-2824-2825-2826-2827-2828-2829-2830-2831-2832-2833-2834-2835-2836-2837-2838-2839-2840-2841-2842-2843-2844-2845-2846-2847-2848-2849-2850-2851-2852-2853-2854-2855-2856-2857-2858-2859-2860-2861-2862-2863-2864-2865-2866-2867-2868-2869-2870-2871-2872-2873-2874-2875-2876-2877-2878-2879-2880-2881-2882-2883-2884-2885-2886-2887-2888-2889-2890-2891-2892-2893-2894-2895-2896-2897-2898-2899-2900-2901-2902-2903-2904-2905-2906-2907-2908-2909-2910-2911-2912-2913-2914-2915-2916-2917-2918-2919-2920-2921-2922-2923-2924-2925-2926-2927-2928-2929-2930-2931-2932-2933-2934-2935-2936-2937-2938-2939-2940-2941-2942-2943-2944-2945-2946-2947-2948-2949-2950-2951-2952-2953-2954-2955-2956-2957-2958-2959-2960-2961-2962-2963-2964-2965-2966-2967-2968-2969-2970-2971-2972-2973-2974-2975-2976-2977-2978-2979-2980-2981-2982-2983-2984-2985-2986-2987-2988-2989-2990-2991-2992-2993-2994-2995-2996-2997-2998-2999-3000-3001-3002-3003-3004-3005-3006-3007-3008-3009-3010-3011-3012-3013-3014-3015-3016-3017-3018-3019-3020-3021-3022-3023-3024-3025-3026-3027-3028-3029-3030-3031-3032-3033-3034-3035-3036-3037-3038-3039-3040-3041-3042-3043-3044-3045-3046-3047-3048-3049-3050-3051-3052-3053-3054-3055-3056-3057-3058-3059-3060-3061-3062-3063-3064-3065-3066-3067-3068-3069-3070-3071-3072-3073-3074-3075-3076-3077-3078-3079-3080-3081-3082-3083-3084-3085-3086-3087-3088-3089-3090-3091-3092-3093-3094-3095-3096-3097-3098-3099-3100-3101-3102-3103-3104-3105-3106-3107-3108-3109-3110-3111-3112-3113-3114-3115-3116-3117-3118-3119-3120-3121-3122-3123-3124-3125-3126-3127-3128-3129-3130-3131-3132-3133-3134-3135-3136-3137-3138-3139-3140-3141-3142-3143-3144-3145-3146-3147-3148-3149-3150-3151-3152-3153-3154-3155-3156-3157-3158-3159-3160-3161-3162-3163-3164-3165-3166-3167-3168-3169-3170-3171-3172-3173-3174-3175-3176-3177-3178-3179-3180-3181-3182-3183-3184-3185-3186-3187-3188-3189-3190-3191-3192-3193-3194-3195-3196-3197-3198-3199-3200-3201-3202-3203-3204-3205-3206-3207-3208-3209-3210-3211-3212-3213-3214-3215-3216-3217-3218-3219-3220-3221-3222-3223-3224-3225-3226-3227-3228-3229-3230-3231-3232-3233-3234-3235-3236-3237-3238-3239-3240-3241-3242-3243-3244-3245-3246-3247-3248-3249-3250-3251-3252-3253-3254-3255-3256-3257-3258-3259-3260-3261-3262-3263-3264-3265-3266-3267-3268-3269-3270-3271-3272-3273-3274-3275-3276-3277-3278-3279-3280-3281-3282-3283-3284-3285-3286-3287-3288-3289-3290-3291-3292-3293-3294-3295-3296-3297-3298-3299-3300-3301-3302-3303-3304-3305-3306-3307-3308-3309-3310-3311-3312-3313-3314-3315-3316-3317-3318-3319-3320-3321-3322-3323-3324-3325-3326-3327-3328-3329-3330-3331-3332-3333-3334-3335-3336-3337-3338-3339-3340-3341-3342-3343-3344-3345-3346-3347-3348-3349-3350-3351-3352-3353-3354-3355-3356-3357-3358-3359-3360-3361-3362-3363-3364-3365-3366-3367-3368-3369-3370-3371-3372-3373-3374-3375-3376-3377-3378-3379-3380-3381-3382-3383-3384-3385-3386-3387-3388-3389-3390-3391-3392-3393-3394-3395-3396-3397-3398-3399-3400-3401-3402-3403-3404-3405-3406-3407-3408-3409-3410-3411-3412-3413-3414-3415-3416-3417-3418-3419-3420-3421-3422-3423-3424-3425-3426-3427-3428-3429-3430-3431-3432-3433-3434-3435-3436-3437-3438-3439-3440-3441-3442-3443-3444-3445-3446-3447-3448-3449-3450-3451-3452-3453-3454-3455-3456-3457-3458-3459-3460-3461-3462-3463-3464-3465-3466-3467-3468-3469-3470-3471-3472-3473-3474-3475-3476-3477-3478-3479-3480-3481-3482-3483-3484-3485-3486-3487-3488-3489-3490-3491-3492-3493-3494-3495-3496-3497-3498-3499-3500-3501-3502-3503-3504-3505-3506-3507-3508-3509-3510-3511-3512-3513-3514-3515-3516-3517-3518-3519-3520-3521-3522-3523-3524-3525-3526-3527-3528-3529-3530-3531-3532-3533-3534-3535-3536-3537-3538-3539-3540-3541-3542-3543-3544-3545-3546-3547-3548-3549-3550-3551-3552-3553-3554-3555-3556-3557-3558-3559-3560-3561-3562-3563-3564-3565-3566-3567-3568-3569-3570-3571-3572-3573-3574-3575-3576-3577-3578-3579-3580-3581-3582-3583-3584-3585-3586-3587-3588-3589-3590-3591-3592-3593-3594-3595-3596-3597-3598-3599-3600-3601-3602-3603-3604-3605-3606-3607-3608-3609-3610-3611-3612-3613-3614-3615-3616-3617-3618-3619-3620-3621-3622-3623-3624-3625-3626-3627-3628-3629-3630-3631-3632-3633-3634-3635-3636-3637-3638-3639-3640-3641-3642-3643-3644-3645-3646-3647-3648-3649-3650-3651-3652-3653-3654-3655-3656-3657-3658-3659-3660-3661-3662-3663-3664-3665-3666-3667-3668-3669-3670-3671-3672-3673-3674-3675-3676-3677-3678-3679-3680-3681-3682-3683-3684-3685-3686-3687-3688-3689-3690-3691-3692-3693-3694-3695-3696-3697-3698-3699-3700-3701-3702-3703-3704-3705-3706-3707-3708-3709-3710-3711-3712-3713-3714-3715-3716-3717-3718-3719-3720-3721-3722-3723-3724-3725-3726-3727-3728-3729-3730-3731-3732-3733-3734-3735-3736-3737-3738-3739-3740-3741-3742-3743-3744-3745-3746-3747-3748-3749-3750-3751-3752-3753-3754-3755-3756-3757-3758-3759-3760-3761-3762-3763-3764-3765-3766-3767-3768-3769-3770-3771-3772-3773-3774-3775-3776-3777-3778-3779-3780-3781-3782-3783-3784-3785-3786-3787-3788-3789-3790-3791-3792-3793-3794-3795-3796-3797-3798-3799-3800-3801-3802-3803-3804-3805-3806-3807-3808-3809-3810-3811-3812-3813-3814-3815-3816-3817-3818-3819-3820-3821-3822-3823-3824-3825-3826-3827-3828-3829-3830-3831-3832-3833-3834-3835-3836-3837-3838-3839-3840-3841-3842-3843-3844-3845-3846-3847-3848-3849-3850-3851-3852-3853-3854-3855-3856-3857-3858-3859-3860-3861-3862-3863-3864-3865-3866-3867-3868-3869-3870-3871-3872-3873-3874-3875-3876-3877-3878-3879-3880-3881-3882-3883-3884-3885-3886-3887-3888-3889-3890-3891-3892-3893-3894-3895-3896-3897-3898-3899-3900-3901-3902-3903-3904-3905-3906-3907-3908-3909-3910-3911-3912-3913-3914-3915-3916-3917-3918-3919-3920-3921-3922-3923-3924-3925-3926-3927-3928-3929-3930-3931-3932-3933-3934-3935-3936-3937-3938-3939-3940-3941-3942-3943-3944-3945-3946-3947-3948-3949-3950-3951-3952-3953-3954-3955-3956-3957-3958-3959-3960-3961-3962-3963-3964-3965-3966-3967-3968-3969-3970-3971-3972-3973-3974-3975-3976-3977-3978-3979-3980-3981-3982-3983-3984-3985-3986-3987-3988-3989-3990-3991-3992-3993-3994-3995-3996-3997-3998-3999-4000-4001-4002-4003-4004-4005-4006-4007-4008-4009-4010-4011-4012-4013-4014-4015-4016-4017-4018-4019-4020-4021-4022-4023-4024-4025-4026-4027-4028-4029-4030-4031-4032-4033-4034-4035-4036-4037-4038-4039-4040-4041-4042-4043-4044-4045-4046-4047-4048-4049-4050-4051-4052-4053-4054-4055-4056-4057-4058-4059-4060-4061-4062-4063-4064-4065-4066-4067-4068-4069-4070-4071-4072-4073-4074-4075-4076-4077-4078-4079-4080-4081-4082-4083-4084-4085-4086-4087-4088-4089-4090-4091-4092-4093-4094-4095-4096-4097-4098-4099-4100-4101-4102-4103-4104-4105-4106-4107-4108-4109-4110-4111-4112-4113-4114-4115-4116-4117-4118-4119-4120-4121-4122-4123-4124-4125-4126-4127-4128-4129-4130-4131-4132-4133-4134-4135-4136-4137-4138-4139-4140-4141-4142-4143-4144-4145-4146-4147-4148-4149-4150-4151-4152-4153-4154-4155-4156-4157-4158-4159-4160-4161-4162-4163-4164-4165-4166-4167-4168-4169-4170-4171-4172-4173-4174-4175-4176-4177-4178-4179-4180-4181-4182-4183-4184-4185-4186-4187-4188-4189-4190-4191-4192-4193-4194-4195-4196-4197-4198-4199-4200-4201-4202-4203-4204-4205-4206-4207-4208-4209-4210-4211-4212-4213-4214-4215-4216-4217-4218-4219-4220-4221-4222-4223-4224-4225-4226-4227-4228-4229-4230-4231-4232-4233-4234-4235-4236-4237-4238-4239-4240-4241-4242-4243-4244-4245-4246-4247-4248-4249-4250-4251-4252-4253-4254-4255-4256-4257-4258-4259-4260-4261-4262-4263-4264-4265-4266-4267-4268-4269-4270-4271-4272-4273-4274-4275-4276-4277-4278-4279-4280-4281-4282-4283-4284-4285-4286-4287-4288-4289-4290-4291-4292-4293-4294-4295-4296-4297-4298-4299-4300-4301-4302-4303-4304-4305-4306-4307-4308-4309-4310-4311-4312-4313-4314-4315-4316-4317-4318-4319-4320-4321-4322-4323-4324-4325-4326-4327-4328-4329-4330-4331-4332-4333-4334-4335-4336-4337-4338-4339-4340-4341-4342-4343-4344-4345-4346-4347-4348-4349-4350-4351-4352-4353-4354-4355-4356-4357-4358-4359-4360-4361-4362-4363-4364-4365-4366-4367-4368-4369-4370-4371-4372-4373-4374-4375-4376-4377-4378-4379-4380-4381-4382-4383-4384-4385-4386-4387-4388-4389-4390-4391-4392-4393-4394-4395-4396-4397-4398-4399-4400-4401-4402-4403-4404-4405-4406-4407-4408-4409-4410-4411-4412-4413-4414-4415-4416-4417-4418-4419-4420-4421-4422-4423-4424-4425-4426-4427-4428-4429-4430-4431-4432-4433-4434-4435-4436-4437-4438-4439-4440-4441-4442-4443-4444-4445-4446-4447-4448-4449-4450-4451-4452-4453-4454-4455-4456-4457-4458-4459-4460-4461-4462-4463-4464-4465-4466-4467-4468-4469-4470-4471-4472-4473-4474-4475-4476-4477-4478-4479-4480-4481-4482-4483-4484-4485-4486-4487-4488-4489-4490-4491-4492-4493-4494-4495-4496-4497-4498-4499-4500-4501-4502-4503-4504-4505-4506-4507-4508-4509-4510-4511-4512-4513-4514-4515-4516-4517-4518-4519-4520-4521-4522-4523-4524-4525-4526-4527-4528-4529-4530-4531-4532-4533-4534-4535-4536-4537-4538-4539-4540-4541-4542-4543-4544-4545-4546-4547-4548-4549-4550-4551-4552-4553-4554-4555-4556-4557-4558-4559-4560-4561-4562-4563-4564-4565-4566-4567-4568-4569-4570-4571-4572-4573-4574-4575-4576-4577-4578-4579-4580-4581-4582-4583-4584-4585-4586-4587-4588-4589-4590-4591-4592-4593-4594-4595-4596-4597-4598-4599-4600-4601-4602-4603-4604-4605-4606-4607-4608-4609-4610-4611-4612-4613-4614-4615-4616-4617-4618-4619-4620-4621-4622-4623-4624-4625-4626-4627-4628-4629-4630-4631-4632-4633-4634-4635-4636-4637-4638-4639-4640-4641-4642-4643-4644-4645-4646-4647-4648-4649-4650-4651-4652-4653-4654-4655-4656-4657-4658-4659-4660-4661-4662-4663-4664-4665-4666-4667-4668-4669-4670-4671-4672-4673-4674-4675-4676-4677-4678-4679-4680-4681-4682-4683-4684-4685-4686-4687-4688-4689-4690-4691-4692-4693-4694-4695-4696-4697-4698-4699-4700-4701-4702-4703-4704-4705-4706-4707-4708-4709-4710-4711-4712-4713-4714-4715-4716-4717-4718-4719-4720-4721-4722-4723-4724-4725-4726-4727-4728-4729-4730-4731-4732-4733-4734-4735-4736-4737-4738-4739-4740-4741-4742-4743-4744-4745-4746-4747-4748-4749-4750-4751-4752-4753-4754-4755-4756-4757-4758-4759-4760-4761-4762-4763-4764-4765-4766-4767-4768-4769-4770-4771-4772-4773-4774-4775-4776-4777-4778-4779-4780-4781-4782-4783-4784-4785-4786-4787-4788-4789-4790-4791-4792-4793-4794-4795-4796-4797-4798-4799-4800-4801-4802-4803-4804-4805-4806-4807-4808-4809-4810-4811-4812-4813-4814-4815-4816-4817-4818-4819-4820-4821-4822-4823-4824-4825-4826-4827-4828-4829-4830-4831-4832-4833-4834-4835-4836-4837-4838-4839-4840-4841-4842-4843-4844-4845-4846-4847-4848-4849-4850-4851-4852-4853-4854-4855-4856-4857-4858-4859-4860-4861-4862-4863-4864-4865-4866-4867-4868-4869-4870-4871-4872-4873-4874-4875-4876-4877-4878-4879-4880-4881-4882-4883-4884-4885-4886-4887-4888-4889-4890-4891-4892-4893-4894-4895-4896-4897-4898-4899-4900-4901-4902-4903-4904-4905-4906-4907-4908-4909-4910-4911-4912-4913-4914-4915-4916-4917-4918-4919-4920-4921-4922-4923-4924-4925-4926-4927-4928-4929-4930-4931-4932-4933-4934-4935-4936-4937-4938-4939-4940-4941-4942-4943-4944-4945-4946-4947-4948-4949-4950-4951-4952-4953-4954-4955-4956-4957-4958-4959-4960-4961-4962-4963-4964-4965-4966-4967-4968-4969-4970-4971-4972-4973-4974-4975-4976-4977-4978-4979-4980-4981-4982-4983-4984-4985-4986-4987-4988-4989-4990-4991-4992-4993-4994-4995-4996-4997-4998-4999-5000-5001-5002-5003-5004-5005-5006-5007-5008-5009-5010-5011-5012-5013-5014-5015-5016-5017-5018-5019-5020-5021-5022-5023-5024-5025-5026-5027-5028-5029-5030-5031-5032-5033-5034-5035-5036-5037-5038-5039-5040-5041-5042-5043-5044-5045-5046-5047-5048-5049-5050-5051-5052-5053-5054-5055-5056-5057-5058-5059-5060-5061-5062-5063-5064-5065-5066-5067-5068-5069-5070-5071-5072-5073-5074-5075-5076-5077-5078-5079-5080-5081-5082-5083-5084-5085-5086-5087-5088-5089-5090-5091-5092-5093-5094-5095-5096-5097-5098-5099-5100-5101-5102-5103-5104-5105-5106-5107-5108-5109-5110-5111-5112-5113-5114-5115-5116-5117-5118-5119-5120-5121-5122-5123-5124-5125-5126-5127-5128-5129-5130-5131-5132-5133-5134-5135-5136-5137-5138-5139-5140-5141-5142-5143-5144-5145-5146-5147-5148-5149-5150-5151-5152-5153-5154-5155-5156-5157-5158-5159-5160-5161-5162-5163-5164-5165-5166-5167-5168-5169-5170-5171-5172-5173-5174-5175-5176-5177-5178-5179-5180-5181-5182-5183-5184-5185-5186-5187-5188-5189-5190-5191-5192-5193-5194-5195-5196-5197-5198-5199-5200-5201-5202-5203-5204-5205-5206-5207-5208-5209-5210-5211-5212-5213-5214-5215-5216-5217-5218-5219-5220-5221-5222-5223-5224-5225-5226-5227-5228-5229-5230-5231-5232-5233-5234-5235-5236-5237-5238-5239-5240-5241-5242-5243-5244-5245-5246-5247-5248-5249-5250-5251-5252-5253-5254-5255-5256-5257-5258-5259-5260-5261-5262-5263-5264-5265-5266-5267-5268-5269-5270-5271-5272-5273-5274-5275-5276-5277-5278-5279-5280-5281-5282-5283-5284-5285-5286-5287-5288-5289-5290-5291-5292-5293-5294-5295-5296-5297-5298-5299-5300-5301-5302-5303-5304-5305-5306-5307-5308-5309-5310-5311-5312-5313-5314-5315-5316-5317-5318-5319-5320-5321-5322-5323-5324-5325-5326-5327-5328-5329-5330-5331-5332-5333-5334-5335-5336-5337-5338-5339-5340-5341-5342-5343-5344-5345-5346-5347-5348-5349-5350-5351-5352-5353-5354-5355-5356-5357-5358-5359-5360-5361-5362-5363-5364-5365-5366-5367-5368-5369-5370-5371-5372-5373-5374-5375-5376-5377-5378-5379-5380-5381-5382-5383-5384-5385-5386-5387-5388-5389-5390-5391-5392-5393-5394-5395-5396-5397-5398-5399-5400-5401-5402-5403-5404-5405-5406-5407-5408-5409-5410-5411-5412-5413-5414-5415-5416-5417-5418-5419-5420-5421-5422-5423-5424-5425-5426-5427-5428-5429-5430-5431-5432-5433-5434-5435-5436-5437-5438-5439-5440-5441-5442-5443-5444-5445-5446-5447-5448-5449-5450-5451-5452-5453-5454-5455-5456-5457-5458-5459-5460-5461-5462-5463-5464-5465-5466-5467-5468-5469-5470-5471-5472-5473-5474-5475-5476-5477-5478-5479-5480-5481-5482-5483-5484-5485-5486-5487-5488-5489-5490-5491-5492-5493-5494-5495-5496-5497-5498-5499-5500-5501-5502-5503-5504-5505-5506-5507-5508-5509-5510-5511-5512-5513-5514-5515-5516-5517-5518-5519-5520-5521-5522-5523-5524-5525-5526-5527-5528-5529-5530-5531-5532-5533-5534-5535-5536-5537-5538-5539-5540-5541-5542-5543-5544-5545-5546-5547-5548-5549-5550-5551-5552-5553-5554-5555-5556-5557-5558-5559-5560-5561-5562-5563-5564-5565-5566-5567-5568-5569-5570-5571-5572-5573-5574-5575-5576-5577-5578-5579-5580-5581-5582-5583-5584-5585-5586-5587-5588-5589-5590-5591-5592-5593-5594-5595-5596-5597-5598-5599-5600-5601-5602-5603-5604-5605-5606-5607-5608-5609-5610-5611-5612-5613-5614-5615-5616-5617-5618-5619-5620-5621-5622-5623-5624-5625-5626-5627-5628-5629-5630-5631-5632-5633-5634-5635-5636-5637-5638-5639-5640-5641-5642-5643-5644-5645-5646-5647-5648-5649-5650-5651-5652-5653-5654-5655-5656-5657-5658-5659-5660-5661-5662-5663-5664-5665-5666-5667-5668-5669-5670-5671-5672-5673-5674-5675-5676-5677-5678-5679-5680-5681-5682-5683-5684-5685-5686-5687-5688-5689-5690-5691-5692-5693-5694-5695-5696-5697-5698-5699-5700-5701-5702-5703-5704-5705-5706-5707-5708-5709-5710-5711-5712-5713-5714-5715-5716-5717-5718-5719-5720-5721-5722-5723-5724-5725-5726-5727-5728-5729-5730-5731-5732-5733-5734-5735-5736-5737-5738-5739-5740-5741-5742-5743-5744-5745-5746-5747-5748-5749-5750-5751-5752-5753-5754-5755-5756-5757-5758-5759-5760-5761-5762-5763-5764-5765-5766-5767-5768-5769-5770-5771-5772-5773-5774-5775-5776-5777-5778-5779-5780-5781-5782-5783-5784-5785-5786-5787-5788-5789-5790-5791-5792-5793-5794-5795-5796-5797-5798-5799-5800-5801-5802-5803-5804-5805-5806

INSTITUTO GEOGRAFICO Y CATASTRAL

MAPA NACIONAL TOPOGRÁFICO PARCELARIO

Provincia de ZARAGOZA

Partido judicial de Ejea de los Caballeros

Término municipal de TAUSTE

Polígono núm. 24 - **hoja** 2ª

Corregida 6-92

POLIGONO A

POLIGONO Nº 25

POLIGONO Nº 23

POLIGONO CAMINO DE CANDUERO

PUENTE IÑIGO

CASA

EZQUERRA

CANDUERO

Canal de Tauste

Acequia

Camino

Riego

Casa

Caseta

hoja 1ª

hoja 2ª

hoja 3ª

Nola:

La parcela 878 at. fole 640 Parcela 376 al O. de la 394
876 » 470 » 390 al E. » 378
877 » 507 » 26 y 27 al E. » 523
878 » 546 » 18 al O. » 592
879 » 550 » 595 al O. de la 831
880 » 522 451 al Sur de la 455
El riego XXI al E de la parcela 555 558 al E. de la 561
587 al O. » 594
606 al N. » 197
669 al O. » 197
349 al S. » 341
256 al S. » 378

Zaragoza a de febrero de 1963

El Desarrollador-Revisor,

José Ramírez

de de 19

El Topógrafo Ayudante de Geografía y Catastro,

Conforme:
El Ingeniero, Jefe Provincial,

Aprobado:
El Director General

Escala 1: 2.000

C.T.P. - Modelo 21. - 1.000 ejemplares. - Año 1962

GOBIERNO DE ARAGON

Provincia de ZARAGOZA

Partido judicial de Ejea de los Caballeros

INSTITUTO GEOGRÁFICO Y CATASTRAL

MAPA NACIONAL TOPOGRÁFICO PARCELARIO

Término municipal de TAUSTE

Polígono núm. 24 - hoja 3ª y última.

TERMINO DE GALLUR

TERMINO DE GALLUR

Une con recuadro

Une con hoja 1ª

Une con hoja 2ª

RECUADRO RIO EBRO

Escala 1: 2.000

Zaragoza a de febrero de 1963

El Desarrollador-Revisor,

a de de 19

El Topógrafo Ayudante de Geografía y Catastro,

Conforme:
El Ingeniero, Jefe Provincial,

Aprobado:
El Director General

C.T.P. - Modelo 71. - 1.000 ejemplares. - Año 1962

GOBIERNO DE ARAGÓN

Corregida 6-72

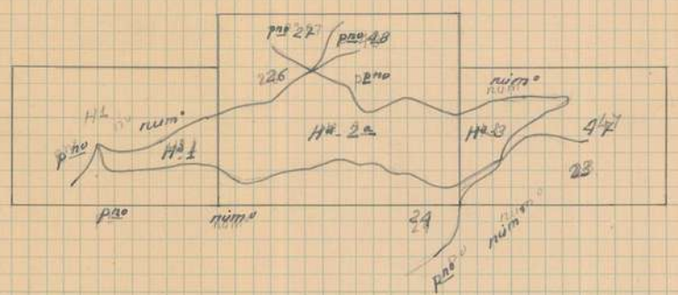
INSTITUTO GEOGRÁFICO Y CATASTRAL

MAPA NACIONAL TOPOGRÁFICO PARCELARIO

Provincia de Zaragoza **Término municipal de** Tauste

Partido judicial de Ejea de los Caballeros **Polígono núm.** 25 **Hoja** 1ª

Esquema de la division en hojas



Polígono nº 26

Polígono nº 27

Polígono nº 24

Las Norias

Hijuela Alta

Hijuela Baja

Acequia de Hijuela

Camino de Tauste

Camino de Tudela a Tauste

Carretera

Canal de Tauste

Casa de las Norias

Caseta

La parcela 82 al S de la 23

Nota: La numeracion de la hoja termina en el nº 50

Zaragoza a 31 de Octubre de 1960

El Desarrollador-Revisor,

Guillermo Conde

Zaragoza a 30 de Diciembre de 1960

El Topógrafo Ayudante de Geografía y Catastro,

Conforme:

El Ingeniero, Jefe Provincial,

Aprobado:

El Director General,

C. T. P. - Modelo 22. - 2500 ejemplares. - Año 1957

Escala 1:2000

GOBIERNO DE ARAGON

Corregida 6-42

INSTITUTO GEOGRÁFICO Y CATASTRAL

MAPA NACIONAL TOPOGRÁFICO PARCELARIO

Provincia de Zaragoza
Partido judicial de Ejea de los Caballeros

Término municipal de Tauste
Polígono núm. 25 **Hoja** 2ª

Polígono nº 26

Polígono nº 47

Polígono nº 24

Alta

Baja

Hijuela

Huerta

Viñas

Riego

Camino

Carretera de Tudela a Tauste

Canal

Tauste

Una

Con hoja 3ª

Hoja 1ª

La parcela 7 al O. de la 119
La parcela 10 al E de la 133
La parcela 12 al O de la 176
La parcela 19 al E de la 172
La parcela 25 al O de la 249
La parcela 36 al S de la 246
La parcela 40 al N de la 165
La parcela 77 al N del Canal Hoja 3ª
La " 38 " " " " " 3ª
La " 80 " " " " " 3ª
La " 124 " " " " " 3ª
La " 126 " " " " " 3ª
La " 239 " N de la 255
La " 240 " N de la 255
La " 241 " N de la 257
La " 243 " N de la 257
La " 261 al N de la 258
La " 83 al N de la 53
La " 86 al S de la 56

Nota: Empieza la numeracion en el nº 51 acaba en el nº 281

Nota: La parcela nº 304 al Este de la 164

Zaragoza a 31 de Octubre de 1960
El Desarrollador-Revisor,

Soy a 2 de Diciembre de 1962
El Topógrafo Ayudante de Geografía y Catastro,

Conforme:
El Ingeniero, Jefe Provincial,

Aprobado:
El Director General

Escala 1:2000

GOBIERNO DE ARAGON

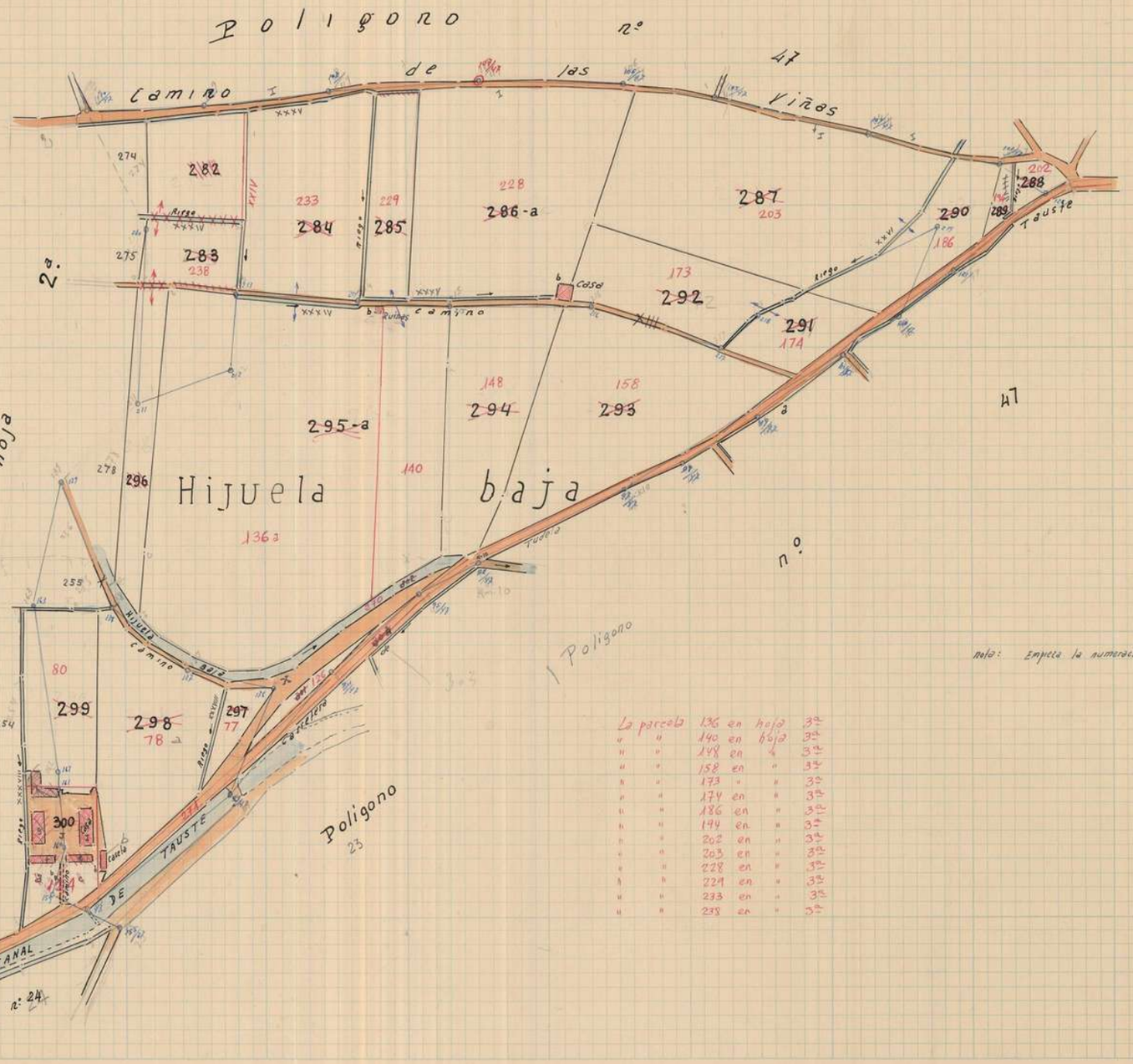
Corregida 6-42

INSTITUTO GEOGRÁFICO Y CATASTRAL

MAPA NACIONAL TOPOGRÁFICO PARCELARIO

Provincia de Zaragoza **Término municipal de** Tauste

Partido judicial de Ejea de los Caballeros **Polígono núm.** 25 **Hoja** 3ª y última



nota: Empieza la numeración en la parcela 282 y termina en la 301

La parcela 136 en hoja 3ª
" " 140 en hoja 3ª
" " 148 en " 3ª
" " 158 en " 3ª
" " 173 " " 3ª
" " 174 en " 3ª
" " 186 en " 3ª
" " 194 en " 3ª
" " 202 en " 3ª
" " 203 en " 3ª
" " 228 en " 3ª
" " 229 en " 3ª
" " 233 en " 3ª
" " 238 en " 3ª

Zaragoza a 31 de Octubre de 1960
El Desarrollador-Revisor,
Guillermo Dorado

Zaragoza a 10 de Diciembre de 1960
El Topógrafo Ayudante de Geografía y Catastro,

Conforme:
El Ingeniero, Jefe Provincial,

Aprobado:
El Director General,

C. T. P. - Modelo 22. - 2.500 ejemplares. - Año 1956

Escala 1: 2000

GOBIERNO DE ARAGON

INSTITUTO GEOGRAFICO Y CATASTRAL

MAPA NACIONAL TOPOGRÁFICO PARCELARIO

Provincia de Zaragoza
Partido judicial de Ejea de los Caballeros

Término municipal de Tauste
Polígono núm. 26 **Hoja nº 1**

Corregida 6-72

Polígono nº 27

"PUENTE NUEVO"

"COMUN DE NOVILLAS"

"COMUN DE NOVILLAS" AMPLIACION

"CANTERAS"

"MENDIVIL"

"VUELTA DE AYERBE"

CANAL II

CANAL

RIO EBRO

CARRETERA

TAUSTE A FUSTIÑANA

Parcela 35 del Pol. de ref. 23 n. 62, 2, 1, 2 en hoja 25 del Pol. de ref. 162 n. 102 del Pol. de ref. 26 del término

HOJA Nº 1

HOJA Nº 2

HOJA Nº 3

une con la hoja nº 2

Zaragoza a 6 de octubre de 1965
El Desarrollador-Revisor,

Zaragoza a 6 de Marzo de 1967
El Topógrafo Ayudante de Geografía y Catastro,
Manuel Moreno Caramazo

Conforme:
El Ingeniero, Jefe Provincial,

Aprobado:
El Director General

Escala 1: 2.000

GOBIERNO DE ARAGON

INSTITUTO GEOGRAFICO Y CATASTRAL

MAPA NACIONAL TOPOGRÁFICO PARCELARIO

Provincia de Zaragoza
Partido judicial de Ejea de los Caballeros

Término municipal de Tauste
Polígono núm. 26 Hoja nº 2

Corregida 5-72

une con la hoja nº 1

une con la hoja nº 3

Polígono nº 27

Ampliaciones a Escala 1:1000

Escala 1: 2.000

Zaragoza a de Marzo de 1967

El Topógrafo Ayudante de Geografía y Catastro,
Manuel Hernández Casamayor

El Desarrollador-Revisor,

Conforme:
El Ingeniero, Jefe Provincial,

Aprobado:
El Director General

GOBIERNO DE ARAGON

Provincia de Zaragoza
Partido judicial de Ejea de los Caballeros

INSTITUTO GEOGRAFICO Y CATASTRAL

MAPA NACIONAL TOPOGRÁFICO PARCELARIO

Término municipal de Tauste
Polígono núm. 26 Hoja nº 3 y última

Carretera 6-12

une con la hoja nº 2

Polígono nº 24

Polígono nº 25

Polígono nº 23

Polígono 25

Ampliaciones a Escala 1:500

Relación de parcelas segregadas en esta hoja nº 3 del polígono 26

Parcela	Superficie
241	0,29 ha
140	0,27 "
212	0,25 "

Zaragoza a 6 de octubre de 1965
El Desarrollador-Revisor,
José Fabregat

Zaragoza a de Marzo de 1967
El Topógrafo Ayudante de Geografía y Catastro,
Manuel Navarro Casacuberta

Conforme:
El Ingeniero, Jefe Provincial,

Aprobado:
El Director General

Escala 1: 2.000

GOBIERNO DE ARAGON

INSTITUTO GEOGRÁFICO Y CATASTRAL

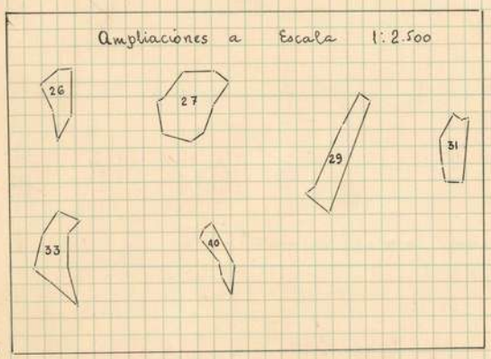
MAPA NACIONAL TOPOGRÁFICO PARCELARIO

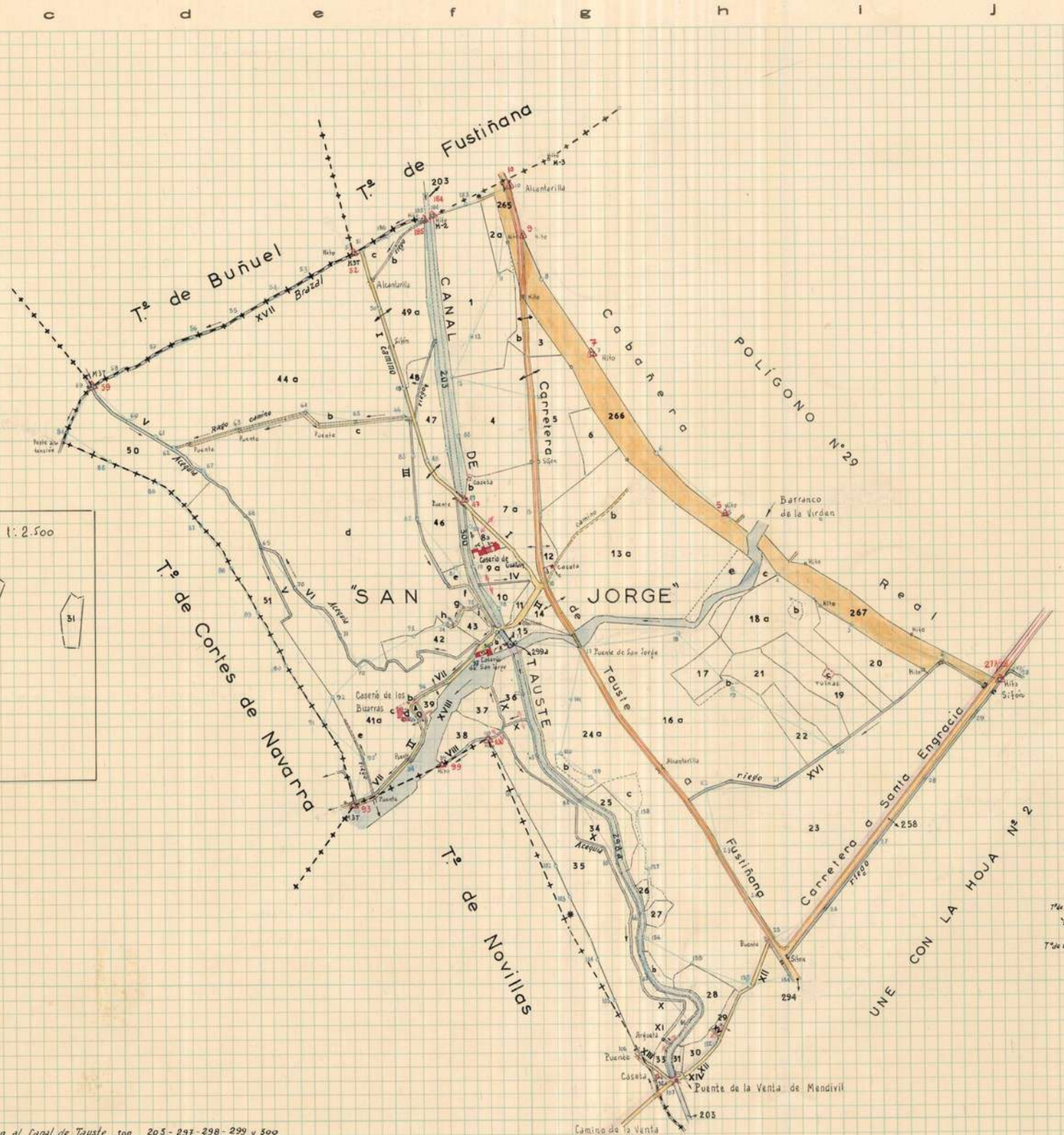
Provincia de Zaragoza
Partido judicial de Ejea de los Caballeros

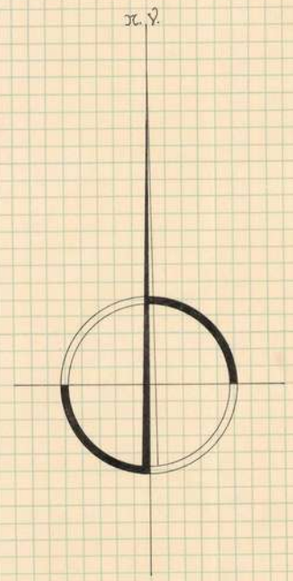
Término municipal de Tauste
Polígono núm. 27 Hoja nº 1

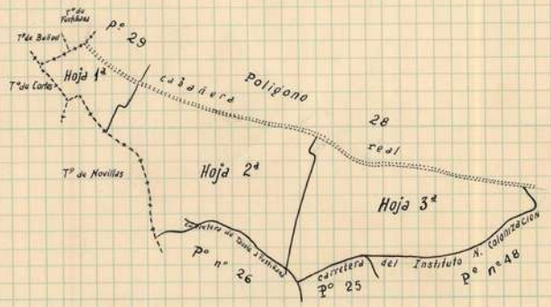
a b c d e f g h i j k l m n

1 2 3 4 5 6 7 8 9









Esquema de División en Hojas

Nota: Las parcelas que corresponden al Canal de Tauste son 205 - 297 - 298 - 299 y 300

La parcela 297 corresponde a un vial entre la Acequia de las Turbinas y la carretera E.N.C.

a b c d e f g h i j k l m n

C. T. P. - Modelo 22. - 2.500 ejemplares. - Año 1965

Escala 1: 5.000

____ a ____ de ____ de 19____
El Desarrollador-Revisor,

Zaragoza a de Abril de 1967
El Topógrafo Ayudante de Geografía y Catastro,
Manuel Manreal Caramaya

Conforme:
El Ingeniero, Jefe Provincial,

Aprobado:
El Director General,

GOBIERNO DE ARAGON

INSTITUTO GEOGRAFICO Y CATASTRAL

MAPA NACIONAL TOPOGRÁFICO PARCELARIO

Provincia de Zaragoza
Partido judicial de Ejea de los Caballeros

Término municipal de Tauste
Polígono núm. 27 **Hoja nº** 2

UNE CON LA HOJA Nº 1

UNE CON HOJA Nº 3

Término de Novillas

Polígono 28

Polígono 26

CABAÑERA REAL

CARRETERA DE TAUSTE A FUSTIÑANA

CARRETERA DE TAUSTE A NOVILLAS

CANAL

BARRANCO DE AMBROSIO

"COMÚN DE NOVILLAS"

"VALMORTERA"

"SANTA ENGRACIA"

Paridera del Común de Novillas

Ampliaciones a Escala 1: 1.000

Escala 1: 5.000

a b a de d de 194
El Desarrollador-Revisor,

Zaragoza a de Abril de 1967
El Topógrafo Ayudante de Geografía y Catastro,
Manuel Serrano Casanova

Conforme:
El Ingeniero, Jefe Provincial,

Aprobado:
El Director General

G.T.P. - Modelo 21.

GOBIERNO DE ARAGON

Provincia de Zaragoza
Partido judicial de Ejea de los Caballeros

INSTITUTO GEOGRAFICO Y CATASTRAL

MAPA NACIONAL TOPOGRÁFICO PARCELARIO

Término municipal de Tauste
Polígono núm. 27 Hoja nº 3 y última

Polígono nº 28

SANTA ENGRACIA

"SANTA ENGRACIA"

"CORRALIZA DE BIZARRA"

"HOYA SALADA"

"CORRALIZA DE SARIÑENA"

"LOS TABLONES DEL DUQUE"

"CORRALIZA DE BAYARTE"

"EL CUARTO DE LAS NORIAS"

CARRETERA DE CABAÑERA A TAUSTE

CAMINO REAL DE LA CABAÑERA

Paridera de Bizarra

Paridera de Sariñena

Polígono nº 26

Polígono nº 25

Polígono nº 48

Acequia de las Turbinas

Ampliaciones

Escala 1:1.000

Escala 1:500

Esquema de División en Hojas

Escala 1: 5.000

El Desarrollador-Revisor, a de de 194

Zaragoza a de Abril de 1967
El Topógrafo Ayudante de Geografía y Catastro,
Manuel Navarro Casimayor

Conforme: El Ingeniero, Jefe Provincial,

Aprobado: El Director General

G.T.P. - Modelo 21.

GOBIERNO DE ARAGON

Provincia de ZARAGOZA

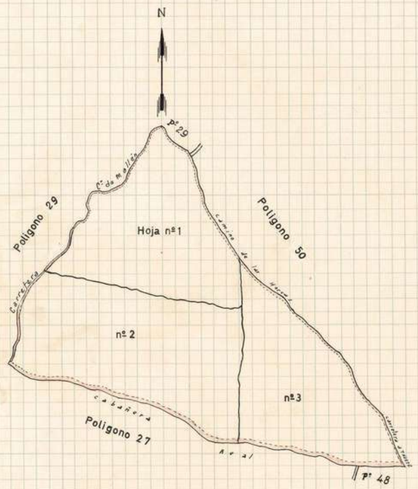
Partido judicial de EJEA DE LOS CABALLEROS

INSTITUTO GEOGRAFICO Y CATASTRAL

MAPA NACIONAL TOPOGRÁFICO PARCELARIO

Término municipal de TAUSTE

Polígono núm. 28 HOJA Nº 1



Disposición de las hojas.

POLIGONO Nº 29

POLIGONO Nº 29

POLIGONO Nº 29

POLIGONO Nº 50

GUALLART

LOMA ALTO DE ROYA LAS HORCAS

UNE CON LA HOJA Nº 3

UNE CON LA HOJA Nº 2

Camino

Acequia

Balsa

Paridera

Balsa de la Tamarit

Paridera de la Tamarit

El Caselón

Zaragoza a de abril de 1966

El Topógrafo, Ayudante de Geografía y Catastro,

Conforme:
El Ingeniero, Jefe Provincial,

Aprobado:
El Director General

Escala 1: 5.000

GOBIERNO DE ARAGON

INSTITUTO GEOGRAFICO Y CATASTRAL

MAPA NACIONAL TOPOGRÁFICO PARCELARIO

Provincia de Z A R A G O Z A

Partido judicial de EJEA DE LOS CABALLEROS

Término municipal de T A U S T E

Polígono núm. 28 HOJA Nº 2

UNE CON LA HOJA Nº 1

UNE CON LA HOJA Nº 3

POLIGONO Nº 29

POLIGONO Nº 27

Cabañera Real

G U A L L A R T

L O M A R O Y A

H O Y A

S A L A D A

L O M O R O Y O

S A N T A

E N G R A C I A

T R A S

E L

A R B A

P O L I G O N O

Camino

Acequia

Balsa

Paridera

Poblado de Santa Engracia

Casa de Guallart

Estanque

NOTA:

La parcela nº 60 se encuentra al S.O. de la nº 14
" " " 61 " " " N. " " " 40
" " " 82 " " " N.O. " " " 42
" " " 83 " " " O. " " " 42
" " " 84 " " " N. " " " 51
" " " 85 " " " S.O. " " " 12
" " " 24 " " " O. " " " 55
" " " 22 " " " E " " " 71 (carretera)

AMPLIACIONES

ESCALA 1:2.000

Zaragoza a 14 de Abril de 1966

El Topógrafo Ayudante de Geografía y Catastro,

José Sánchez Ipuza

a ____ de ____ de 194

El Desarrollador-Revisor,

Conforme:
El Ingeniero, Jefe Provincial,

Aprobado:
El Director General

Escala 1:5.000

G.E.P. - Hoja II.

GOBIERNO DE ARAGON

INSTITUTO GEOGRAFICO Y CATASTRAL

MAPA NACIONAL TOPOGRÁFICO PARCELARIO

Provincia de ZARAGOZA

Partido judicial de EJEA DE LOS CABALLEROS

Término municipal de TAUSTE

Polígono núm. 28 HOJA Nº 3 Y ULTIMA

UNE CON LA HOJA Nº 2

UNE CON LA HOJA Nº 1

POLIGONO Nº 27

POLIGONO Nº 48

POLIGONO Nº 50

Cabañera Real

Cabañera

Acequia

Camino

Carretera

Línea Telefónica

Línea

Hoya de las Horcas

Hoya de Salada

Hoya de Barbas

Hoya de las Horcas Alto

Hoya de las Horcas

Hoya de Salada

Trasel

Arbas

Caserío de Tauste

Caserío de Alfocea

Caserío de Pinsoro

Caserío de Pinsoro

Caserío de Tauste

Caserío de Tauste

Caserío de Tauste

INSTITUTO GEOGRAFICO Y CATASTRAL

MAPA NACIONAL TOPOGRÁFICO PARCELARIO

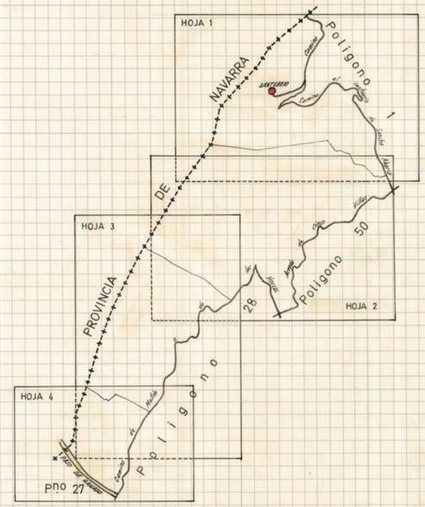
Provincia de ZARAGOZA

Partido judicial de EJEA DE LOS CABALLEROS

Término municipal de TAUSTE

Polígono núm. 29 - hoja 1

ESQUEMA DE DIVISION EN HOJAS



"COMUN DE LA VIRGEN"

"BALSA CASTILLO"

"PARIDERAS"

"TABERNILLAS"

"CHAUCHI"

PROVINCIA de Navarra

Término de Fustiñana

Une con hoja 2

En esta hoja figuran los parcelas 1 a 15 y descuentos I a XVI.

Escala 1:5.000

Zaragoza a 4 de Abril de 1967

El Topógrafo Ayudante de Geografía y Catastro,

El Desarrollador-Revisor,

Conforme:
El Ingeniero, Jefe Provincial,

Aprobado:
El Director General

G.T.P. - Modelo 21.

GOBIERNO DE ARAGON

INSTITUTO GEOGRAFICO Y CATASTRAL

MAPA NACIONAL TOPOGRÁFICO PARCELARIO

Provincia de ZARAGOZA

Partido judicial de EJEA DE LOS CABALLEROS

Término municipal de TAUSTE

Polígono núm. 29 - hoja 2

Une con la hoja 1

Une con la hoja 3

PROVINCIA DE NAVARRA

Término de Fustiñana

"ESPERANDEO"

"CHAUCHI"

"BALSA CASTILLO"

"PARIDERAS"

"TABERNILLAS"

Pdo 1

Pdo 30

Polígono 28

En esta hoja figuran las parcelas 15 a 25 y los descuentos XI a XX

Zaragoza a 14 de Abril de 1967

El Desarrollador-Revisor,

El Topógrafo Ayudante de Geografía y Catastro,

Conforme:
El Ingeniero, Jefe Provincial,

Aprobado:
El Director General

Escala 1: 5.000

C.T.P. - Modelo 71.

GOBIERNO DE ARAGON

Provincia de ZARAGOZA

Partido judicial de EJEA DE LOS CABALLEROS

INSTITUTO GEOGRAFICO Y CATASTRAL

MAPA NACIONAL TOPOGRÁFICO PARCELARIO

Término municipal de TAUSTE

Polígono núm. 29 - hoja 3



El Desarrollador-Revisor,

Zaragoza a 14 de Abril de 1967

El Topógrafo Ayudante de Geografía y Catastro,

Conforme:
El Ingeniero, Jefe Provincial,

Aprobado:
El Director General

Escala 1: 5.000

C.T.P. - Modelo 21.

GOBIERNO DE ARAGON

INSTITUTO GEOGRÁFICO Y CATASTRAL

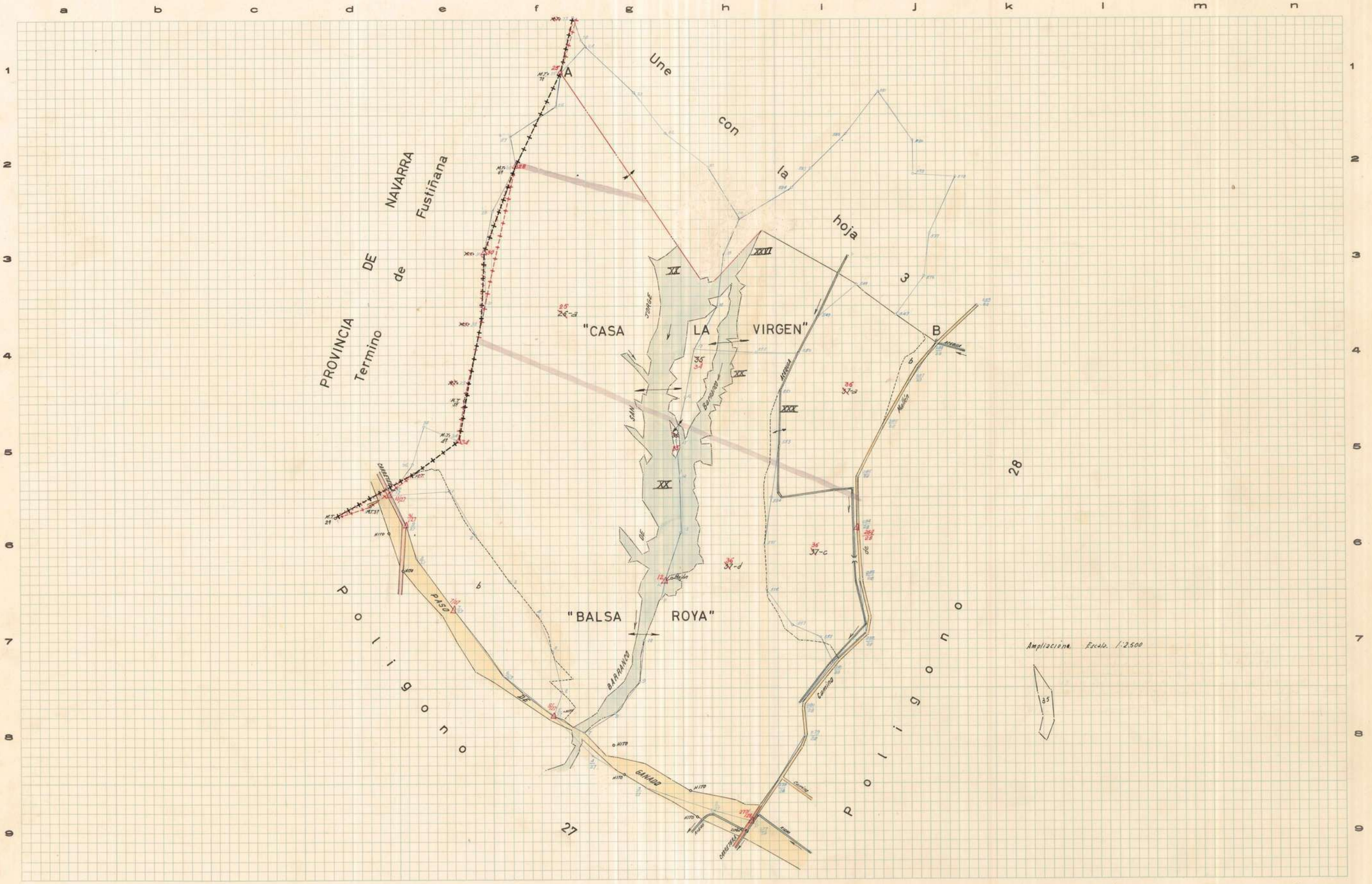
MAPA NACIONAL TOPOGRÁFICO PARCELARIO

Provincia de ZARAGOZA

Partido judicial de EJEA DE LOS CABALLEROS

Término municipal de TAUSTE

Polígono núm. 29 - hoja 4 y última



a ..... de ..... de 19.....

El Desarrollador-Revisor,

Zaragoza a 14 de Abril de 1967

El Topógrafo Ayudante de Geografía y Catastro,

Conforme:
El Ingeniero, Jefe Provincial,

Aprobado:
El Director General,

C. T. P. - Modelo 22. - 2.500 ejemplares. - Año 1965

Escala 1: 5.000

GOBIERNO DE ARAGON

Provincia de ZARAGOZA

Partido judicial de EJEA DE LOS CABALLEROS

INSTITUTO GEOGRAFICO Y CATASTRAL

MAPA NACIONAL TOPOGRÁFICO PARCELARIO

Término municipal de TAUSTE

Polígono núm. 30 - hoja 1ª

Polígono 1

Polígono 2

Polígono 50

"BALSA DEL RODEO"

"CORRALIZA DE TABERNILLAS"

"CORRALIZA DE BUÑUALES"

"CORRALIZA DEL PANTANO"

"PUY AGUDO"

CARRETERA

ACEQUIA

CAMINO

VILLAS

SANTUARIO

ESQUEMA DE DIVISION EN HOJAS

Hoja 1

Hoja 2

Hoja 3

Ampliación: Escala 1:2.500

Nota:- En esta hoja están las parcelas 1 a 52.
La parcela 41 está al SE. de la 14.

Une con la hoja

Zaragoza a 6 de Septiembre de 1966
El Desarrollador-Revisor,

Zaragoza a 11 de Febrero de 1967
El Topógrafo Ayudante de Geografía y Catastro,

Conforme:
El Ingeniero, Jefe Provincial,

Aprobado:
El Director General

E.T.P.

Escala 1: 5.000

GOBIERNO DE ARAGON

Provincia de ZARAGOZA

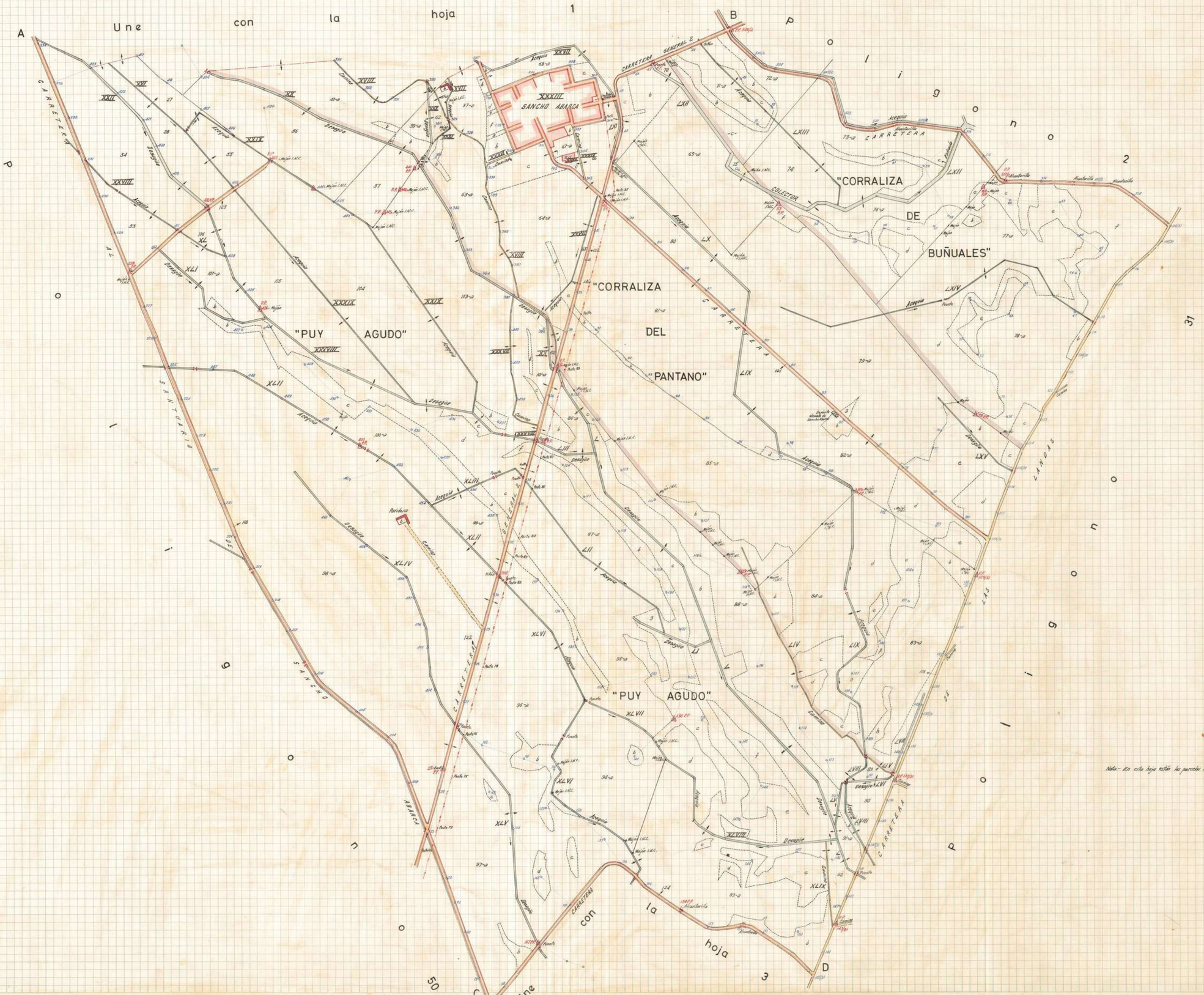
Partido judicial de EJEA DE LOS CABALLEROS

INSTITUTO GEOGRAFICO Y CATASTRAL

MAPA NACIONAL TOPOGRÁFICO PARCELARIO

Término municipal de TAUSTE

Polígono núm. 30 - hoja 2ª


Une con la hoja 1
A
B
POLIGONO 31
CARRETERA
SANCHO ABARCA
"CORRALIZA DE BUÑUALES"
"PUY AGUDO"
"CORRALIZA DEL "PANTANO"
"PUY AGUDO"
CARRETERA
CARRETERA
CARRETERA

INSTITUTO GEOGRÁFICO Y CATASTRAL

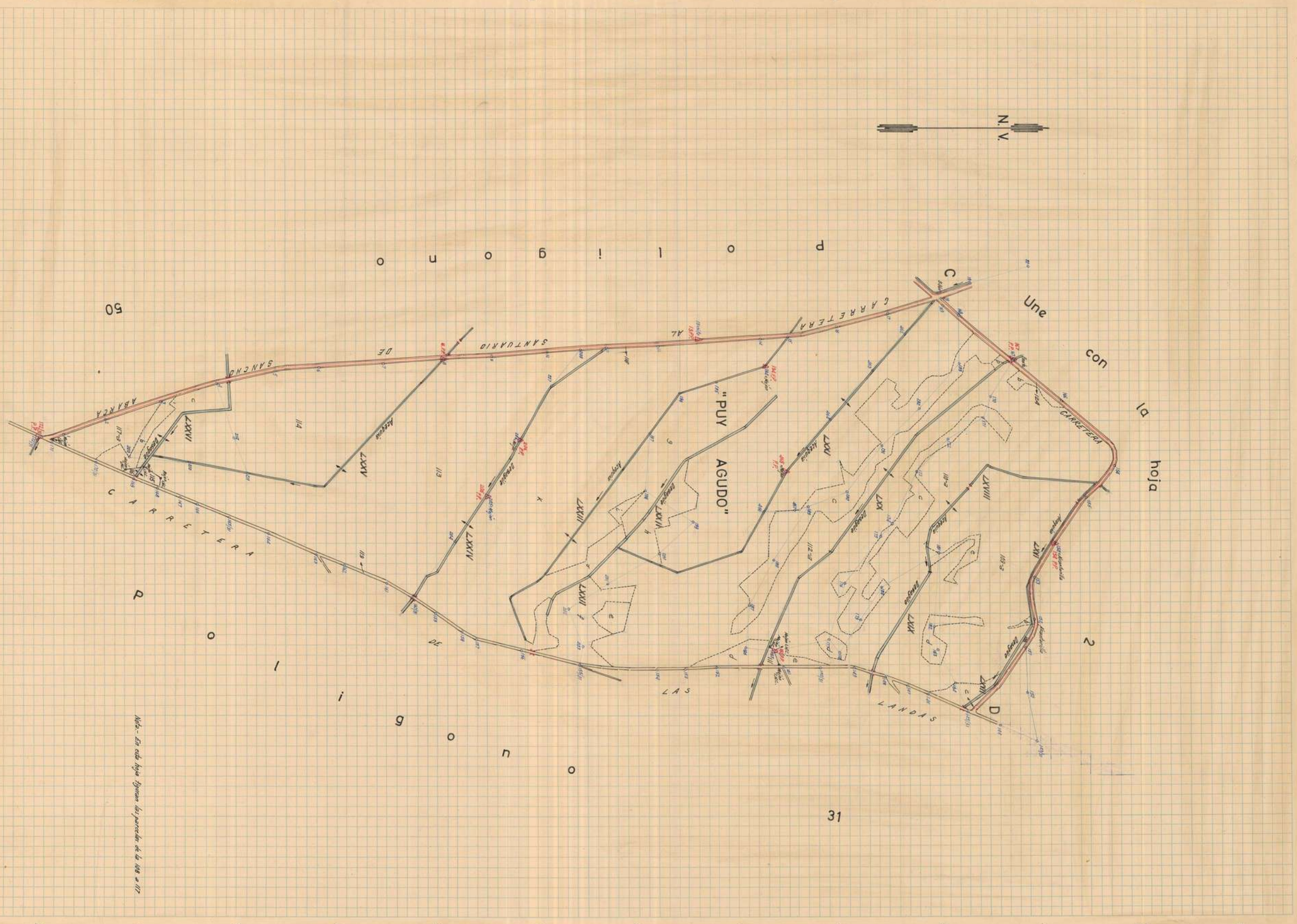
MAPA NACIONAL TOPOGRÁFICO PARCELARIO

Provincia de ZARAGOZA

Partido judicial de EJEA DE LOS CABALLEROS

Término municipal de TAUSTE

Polígono núm. 30 - hoja 3ª y última



Zaragoza a de Septiembre de 1966

El Desarrollador-Revisor,

Zaragoza a 15 de Febrero de 1967

El Topógrafo Ayudante de Geografía y Catastro,

Conforme:
El Ingeniero, Jefe Provincial,

Aprobado:
El Director General,

Escala 1: 5.000

C. T. P. - Modelo 22. - 1500 ejemplares. - Año 1957

GOBIERNO DE ARAGON

INSTITUTO GEOGRÁFICO Y CATASTRAL

MAPA NACIONAL TOPOGRÁFICO PARCELARIO

Provincia de Zaragoza
Partido judicial de Egea de los Caballeros

Término municipal de Tauste
Polígono núm. 31 - hoja 1ª

Nota: La parcela 196 en la hoja 2ª al E. de la 44
" 197 al E. de la 73
" 198 al E. de la 73
" 199 al E. de la 74 última.
de esta hoja.

POLIGONO

AMPLIACIONES

ESCALA 1/5000

Hoja 3ª
Hoja 2ª
Hoja 1ª
Camino de Tauste
Río Arba
Camino de Sendas Abarca

N. V.

Zaragoza a de enero de 1953
El Desarrollador-Revisor,

Zaragoza a de Enero de 1980
El Topógrafo Ayudante de Geografía y Catastro,

Conforme:
El Ingeniero, Jefe Provincial,

Aprobado:
El Director General

Escala 1: 2.000

GOBIERNO DE ARAGON

INSTITUTO GEOGRÁFICO Y CATASTRAL

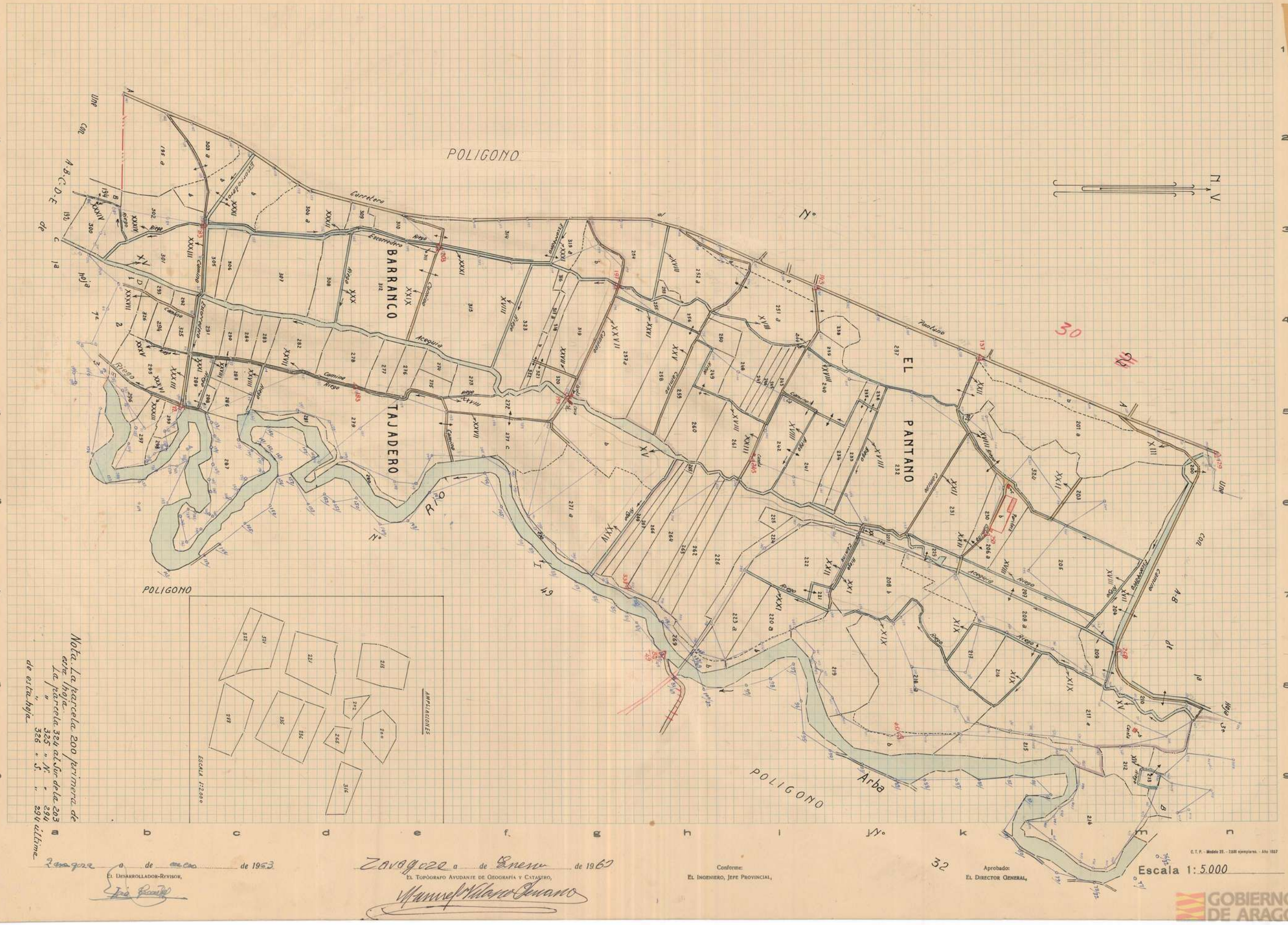
MAPA NACIONAL TOPOGRÁFICO PARCELARIO

Provincia de ZARAGOZA

Partido judicial de Egea de los Caballeros

Término municipal de Tauste

Polígono núm. 31 hoja 2ª



Nota. La parcela 200 primera de esta hoja.
La parcela 324 al Sur de la 203
" " 325 " N. " 294
" " 326 " S. " 294 última de esta hoja

Zaragoza a ... de ... de 1963

El Desarrollador-Revisor,

Zaragoza a ... de Enero de 1963

El Topógrafo Ayudante de Geografía y Catastro,

Manuel Vilaro Cenamo

Conforme:
El Ingeniero, Jefe Provincial,

Aprobado:
El Director General,

C. T. P. – Modelo 32. – 2.500 ejemplares. – Año 1957

Escala 1: 5.000

GOBIERNO DE ARAGON

INSTITUTO GEOGRÁFICO Y CATASTRAL

MAPA NACIONAL TOPOGRÁFICO PARCELARIO

Provincia de ZARAGOZA

Partido judicial de *Egea de los Caballeros*

Término municipal de *Tauste*

Polígono núm. *31* **Hoja** *3ª y ultima*

POLIGONO nº 30

Polígono nº 2

Une con A-B de la Hoja 2ª

EL PANTANO

LAZUTE

MIRA

Río Arba

Carretera

Camino

Acequia

Riego

Pantano

Escorredero

Balsa

Estercolero

N. V.

Nota.- La parcela 327, primera de esta hoja, será la última del polígono

ESCALA 1:2.000

AMPLIACIONES

32

Zaragoza a de enero de 1963

El Desarrollador-Revisor,

Zaragoza a de Enero de 1963

El Topógrafo Ayudante de Geografía y Catastro,

Conforme:
El Ingeniero, Jefe Provincial,

Aprobado:
El Director General,

C. T. P. - Modelo 22. - 3.500 ejemplares. - Año 1957

Escala 1: 5.000

GOBIERNO DE ARAGON