

Zaragoza a de Julio de 1947  
El Desarrollador-REVISOR,  
*Vazquez Lantillo*

Zaragoza a de Julio de 1947  
El Topógrafo Ayudante de Geografía y Catastro,  
*[Signature]*

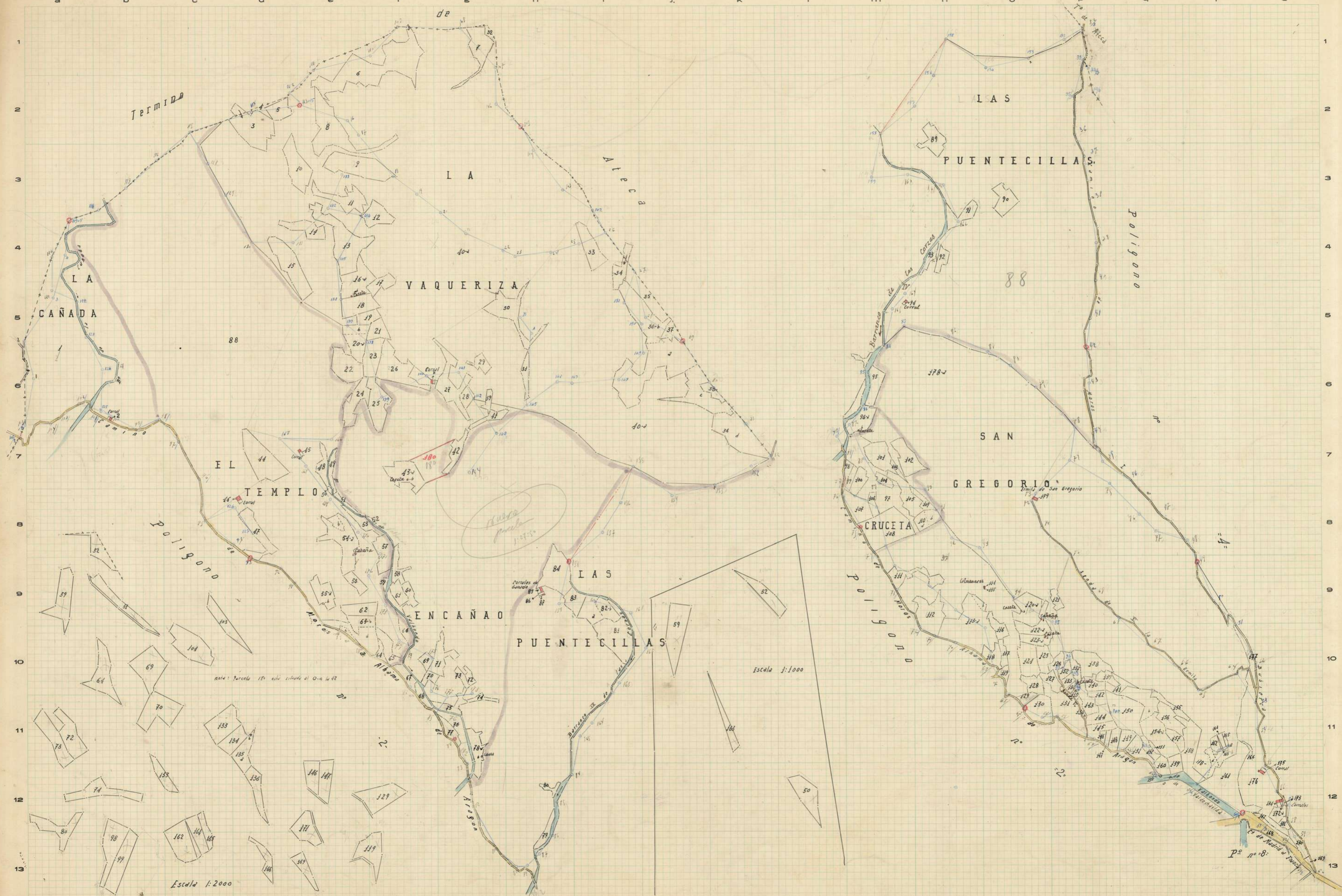
Conforme:  
El Ingeniero JEFE PROVINCIAL,

Aprobado:  
El Director GENERAL

Escala 1: 5000  $\Delta = 1:2500$  Modelo 14-1229 simplificado - Abi 124







Escala 1:2000

Escala 1:1000

*Zaragoza* a *de S. J. de* de 1917  
El DEMANILLADOR-REVISOR  
*Antonio Sabido*

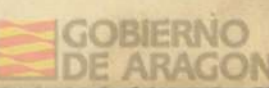
*Zaragoza* a *de M. de* de 1917  
El TOPOGRAFO AYUDANTE DE GEOGRAFIA Y CATASTRO  
*Antonio Sabido*

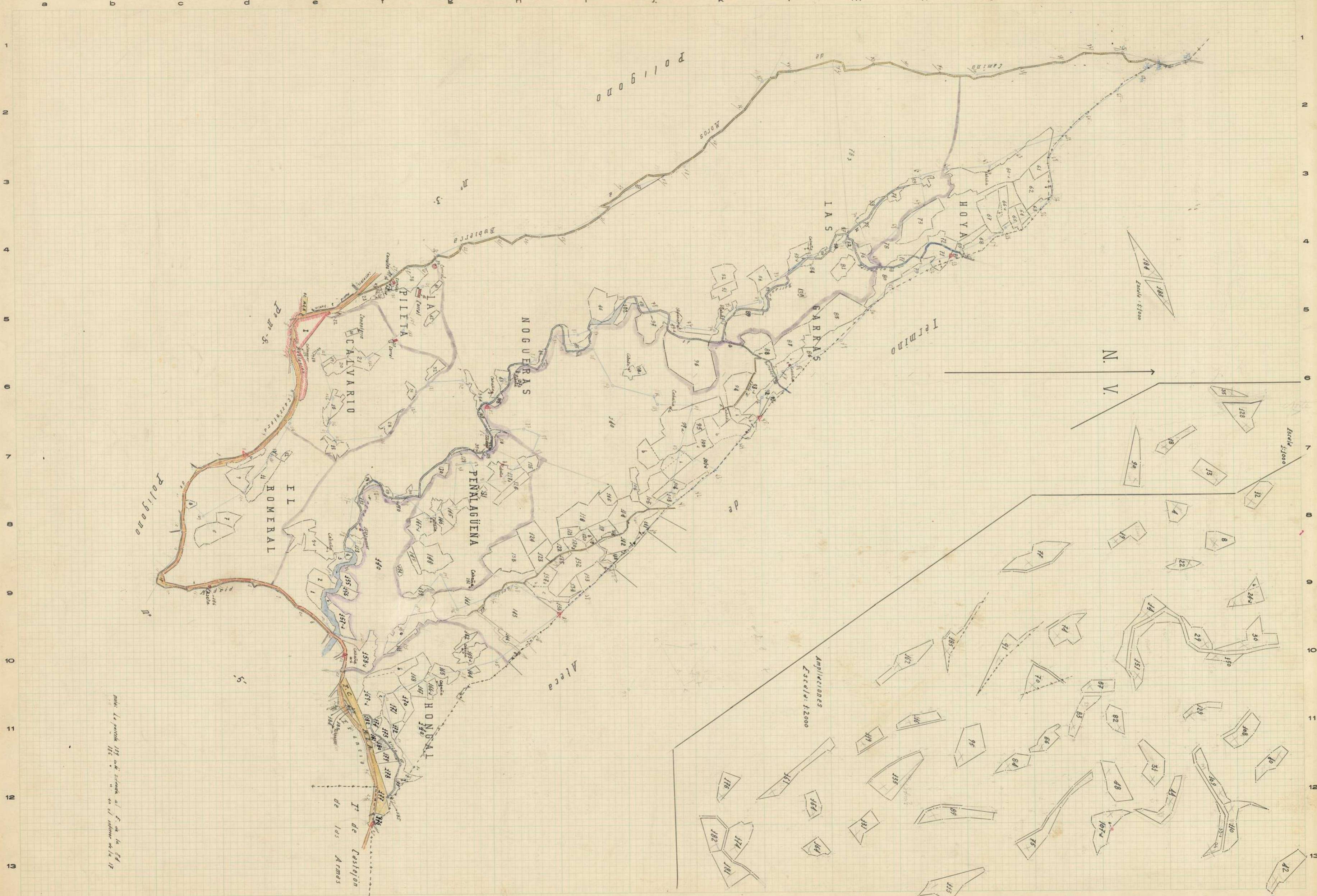
Confirme:  
El INGENIERO JEFE PROVINCIAL,  
*Antonio Sabido*

Aprobado:  
El DIRECTOR GENERAL  
*Antonio Sabido*

Escala 1: 5000 48° 24'

Modelo 14. 700 (empañado). - Aho 1914





Nota: La parcela 139 está situada al E. de la 138 y la 137.

Zaragoza a de **Notre** de 1947  
 El Desarrollador-REVISOR,  
*Narciso Palillos*

Zaragoza a de **Marzo** de 1947  
 El TOPOGRÁFO AYUDANTE DE GEOGRAFÍA Y CATASTRAL,  
*Manuel Ruiz*

Conforme:  
 EL INGENIERO, JEFE PROVINCIAL,  
 Aprobado:  
 EL DIRECTOR GENERAL

Escala 1: **5000**  $4=8024$   
 Modelo 14-720 centímetros-Año 1944



Nota: La parcela 212 está situada al S. de la 27

113	"	"	S. de la	27
117	"	"	S. de la	27
214	"	"	S. de la	27
215	"	"	N. de la	27
216	"	"	N. de la	27
217	"	"	N. de la	27
218	"	"	S. de la	27
219	"	"	N. de la	27
220	"	"	N. de la	27

Zaragoza a Febrero de 1948  
El Desarrollador-Revisor,  
*Agustín Sabido*


Zaragoza a Marzo de 1948  
El Topógrafo Ayudante de Geografía y Catastro,  
*Manuel Gómez*

Conforme:  
El Ingeniero, JEFE PROVINCIAL,

Aprobado:  
El DIRECTOR GENERAL

Escala 1:2000 - A-1026

Modelo 14-1200 (emparejado) - Año 1944



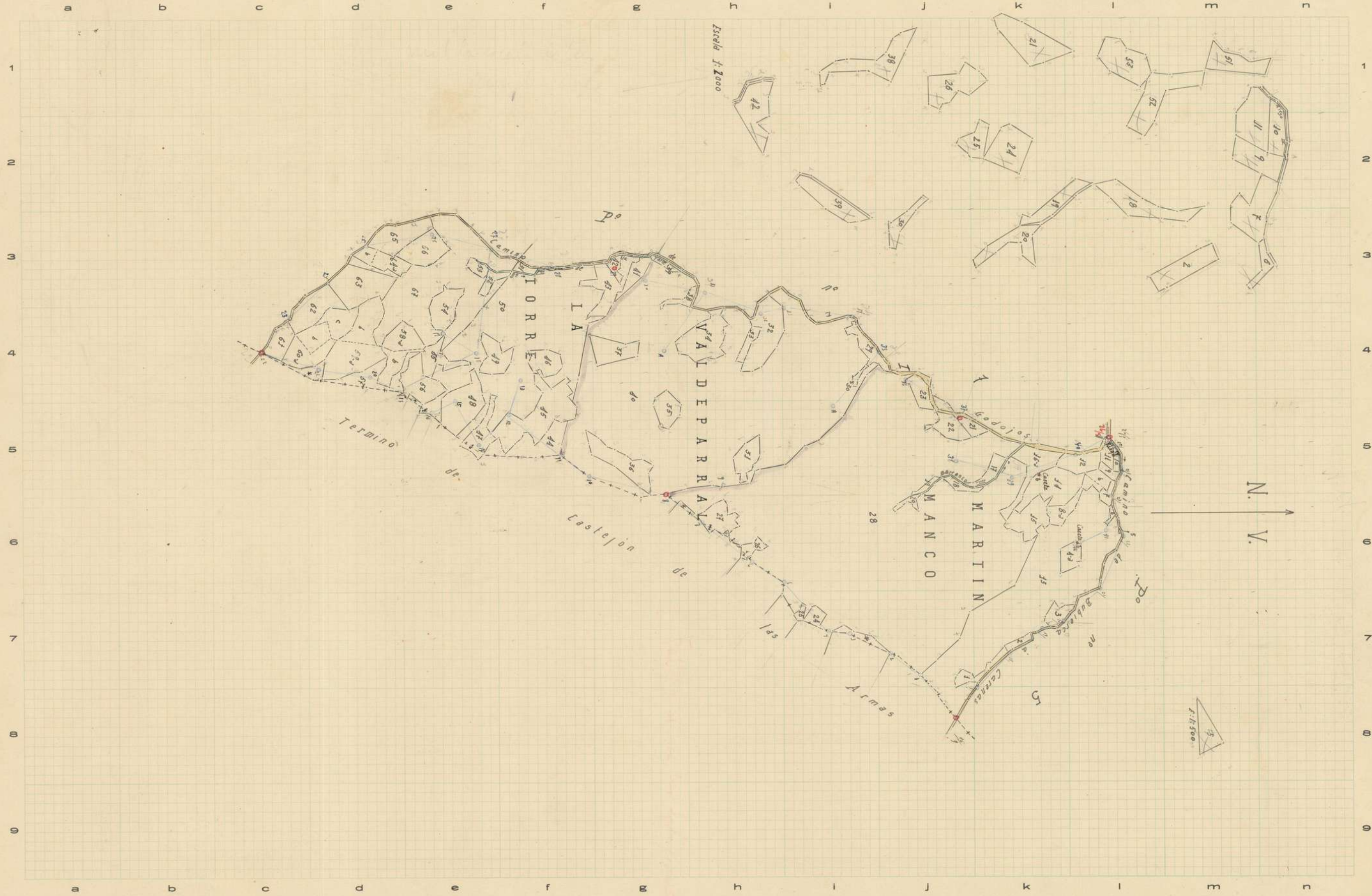


# INSTITUTO GEOGRÁFICO Y CATASTRAL

Provincia de Zaragoza  
Partido judicial de Aleca

MAPA NACIONAL TOPOGRÁFICO PARCELARIO

Término municipal de Bubierca  
Polígono núm. -6-



Zaragoza de Febrero de 1948  
 El Desarrollador: *Narciso Salillas*

*Jaime* a de *1945* de 1945  
 El Topógrafo Ayudante de Geografía y Catastro: *Jaime*

Conforme:  
 EL INGENIERO, JEFE PROVINCIAL,

Aprobado:  
 EL DIRECTOR GENERAL,

Escala 1: 2000  $\Delta = 8^{\circ}26'$









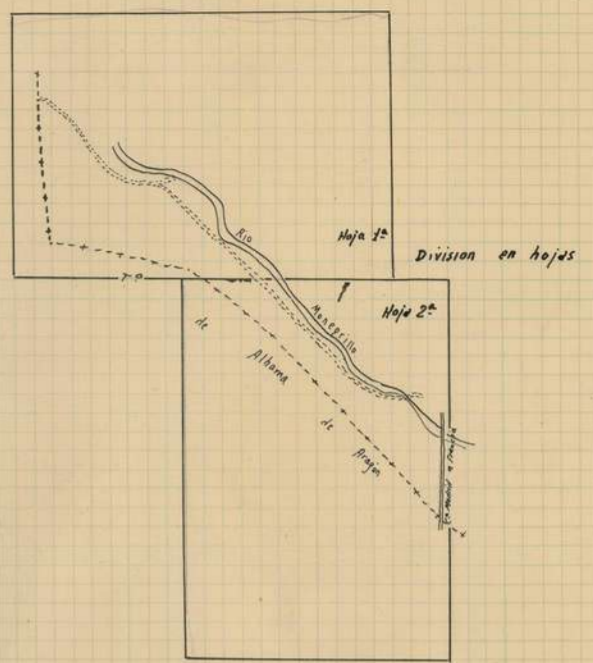
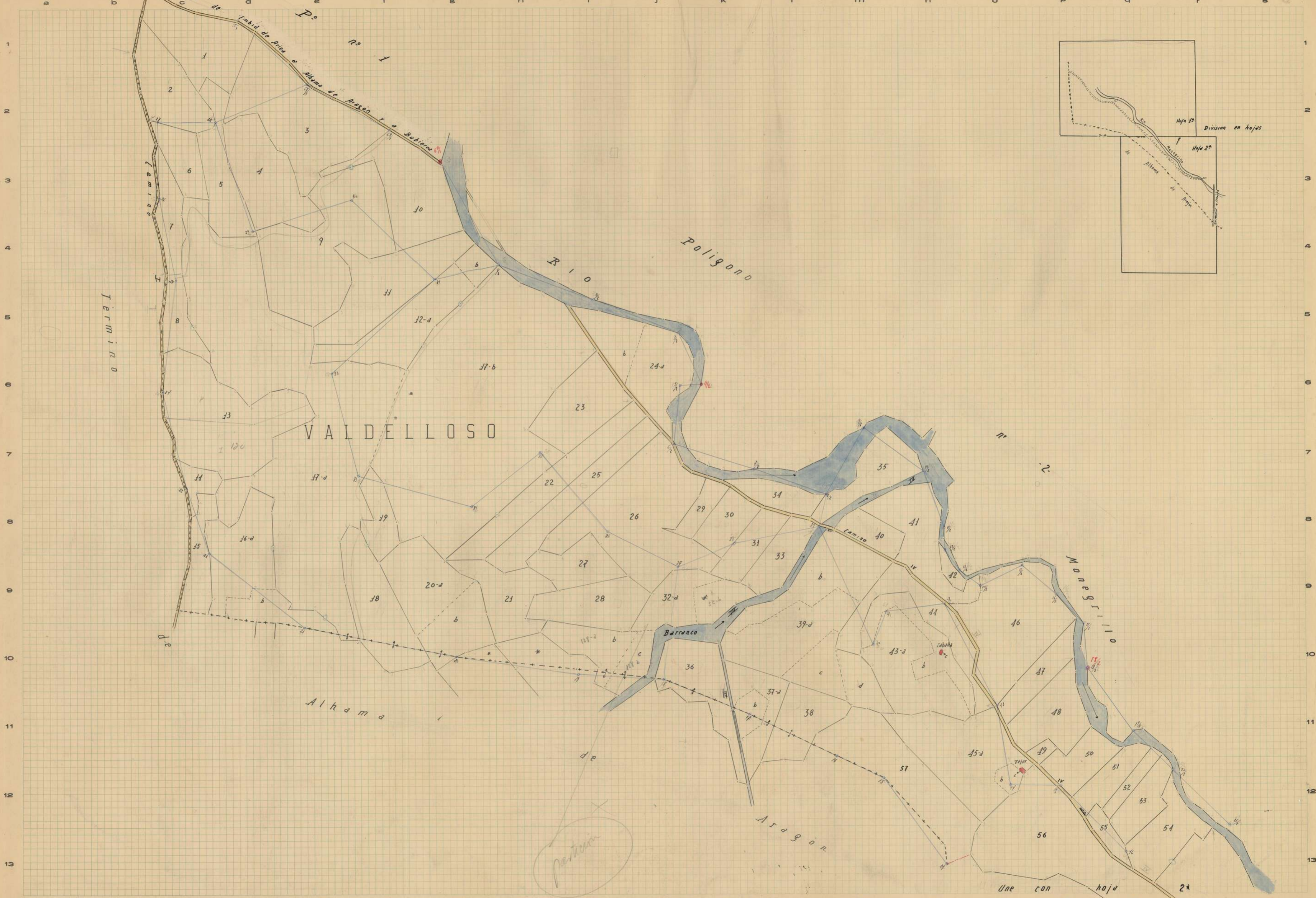


# INSTITUTO GEOGRÁFICO Y CATASTRAL

MAPA NACIONAL TOPOGRÁFICO PARCELARIO

Provincia de Zaragoza  
Partido judicial de

Término municipal de Bubierca  
Polígono núm. 9 Hoja 1ª



*Al. Broca* a *16 de Agosto* de 1948  
El Desarrollador-REVISOR  
*Manuel Alvar Corrao*

*Al. Broca* a *16 de Agosto* de 1948  
El Topógrafo AYUDANTE DE GEOMATA Y CATASTRO  
*Orlando Lopez*

Conforme:  
El INGENIERO JEFE PROVINCIAL,

Aprobado:  
El DIRECTOR GENERAL

Escala 1:2000

C.T.P. - Modelo 21 - 1.000 ejemplares - Mayo 1948



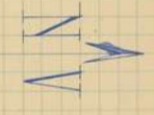


# INSTITUTO GEOGRÁFICO Y CATASTRAL

Provincia de Zaragoza  
Partido judicial de Ateca

Término municipal de Bubierca  
Polígono núm. 9 Hoja 2ª y última

MAPA NACIONAL TOPOGRÁFICO PARCELARIO



Escala 1:2000

Zaragoza a 18 de Agosto de 1943

El Desarrollador-Revisor,  
*Manuel Muñoz Obando*

Zaragoza a 20 de Agosto de 1943

El Topógrafo Ayudante de Geografía y Catastro,  
*Manuel Muñoz Obando*

Conforme:  
El Ingeniero, JEFE PROVINCIAL,

Aprobado:  
El Director General.

Escala 1:2000

C. I. P. - Hoja 21. - 200 ejemplares. - Año 1943

