



*Elaborado* de *Alfonso* de 1932  
El GEÓMETRA AUXILIAR y INGENIERO GEÓGRAFO,

*Alberto Jomala*

Conforme:  
EL INGENIERO JEFE DE LA BRIGADA,

Aprobado:  
EL DIRECTOR GENERAL,

Escala 1:2.000

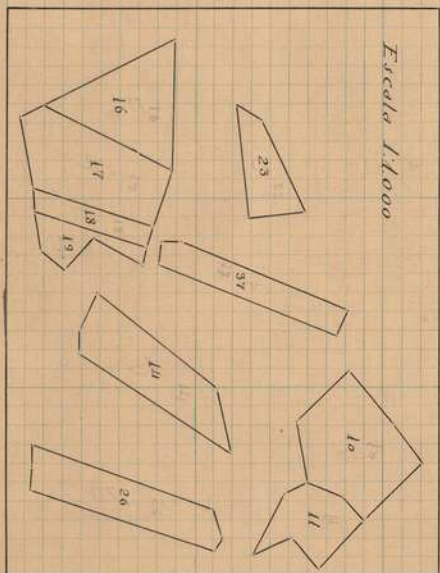


# INSTITUTO GEOGRÁFICO Y CATASTRAL

Provincia de Zaragoza  
Partido judicial de Daroca

Trabajos topográficos del Catastro parcelario.

Término municipal de Ruesca  
Polígono núm. 2



Zaragoza 14 de Abril de 1932  
 EL GEÓMETRA AUXILIAR DE INGENIERO GEÓGRAFO,  
*A. Gual*

Conforme:  
 EL INGENIERO JEFE DE LA BRIGADA,

Aprobado:  
 EL DIRECTOR GENERAL,

Escala 1: 2000.



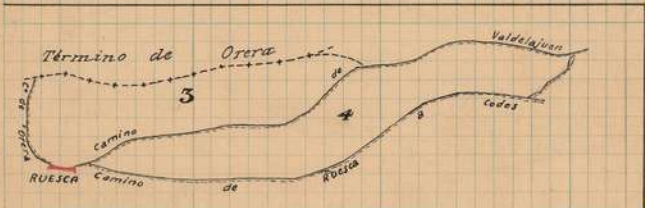
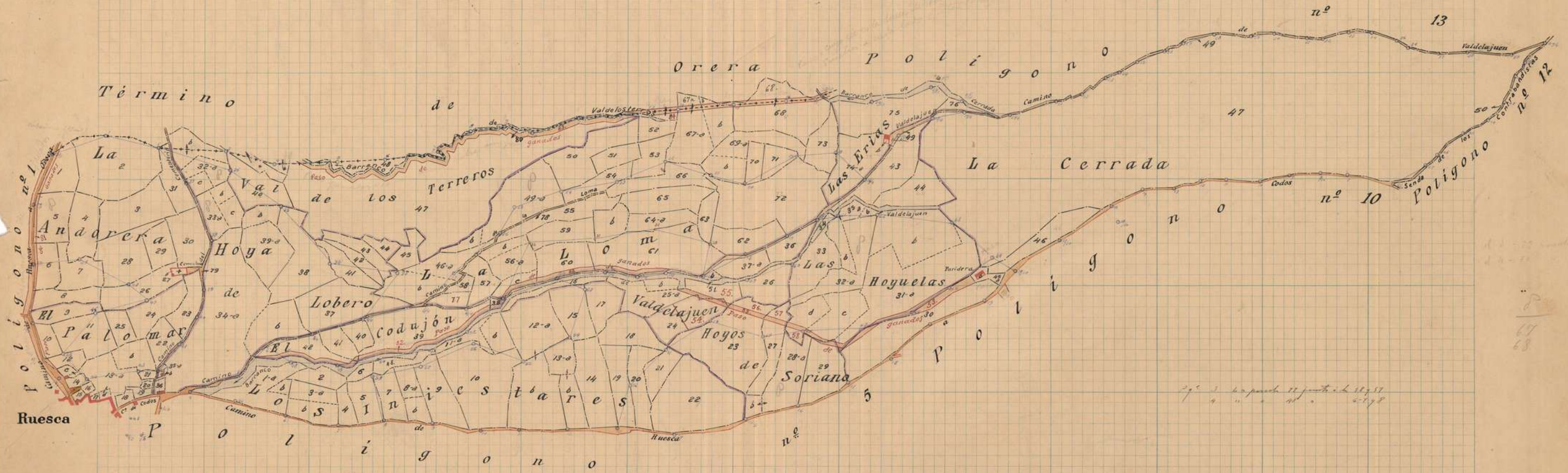
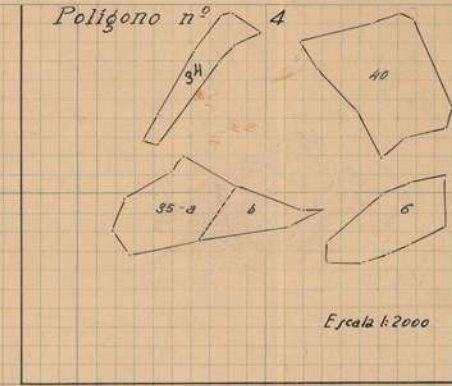
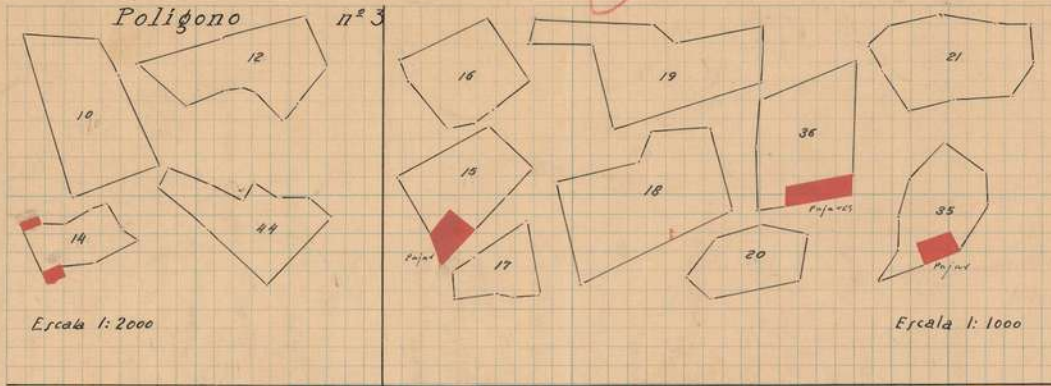
# INSTITUTO GEOGRÁFICO Y CATASTRAL

Provincia de Zaragoza  
Partido judicial de Daroca

*Cataluña*

Trabajos topográficos del Catastro parcelario.

Término municipal de Ruesca  
Polígono núm. 3 y 4



Zaragoza, a 1 de Abril de 1927  
 El GEÓMETRA AUXILIAR DE INGENIERO GEÓGRAFO,  
*Alfredo Gausar*

Conforme:  
 EL INGENIERO JEFE DE LA BRIGADA,

Aprobado:  
 EL DIRECTOR GENERAL,

Escala 1: 5000





(\*) Estas parcelas pertenecen al p.º 7

León 24 de Mayo de 1920  
El GEÓMETRA AUXILIAR DE INGENIERO GEÓGRAFO,  
*Albino González*

Conforme:  
El INGENIERO JEFE DE LA BRIGADA,

Aprobado:  
El DIRECTOR GENERAL,

Escala 1: 2000

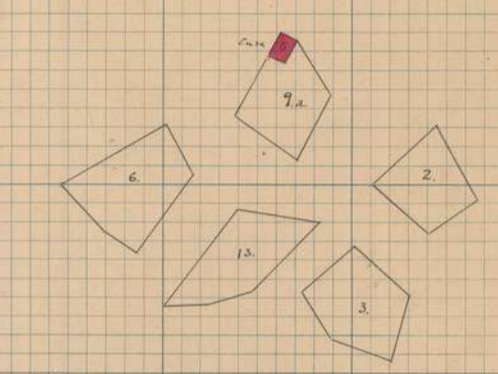
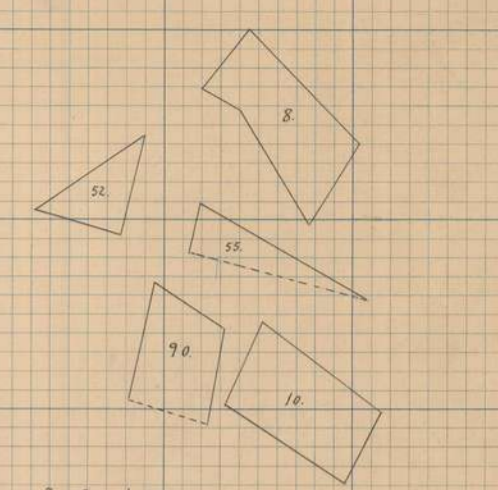


Zaragoza 22 de Mayo de 1922.  
El Geómetra Auxiliar de Ingeniero Geógrafo,  
*Alfonso González*

Confirmando:  
El Ingeniero Jefe de la Brigada,  
Aprobado:  
El Director General.

Escala 1: 2000





Elaborada en el mes de **Abril** de 1922.  
El Geómetra Auxiliar **M. de Ingeniero Geógrafo**,  
*M. de Ingeniero Geógrafo*

Conforme:  
El Ingeniero Jefe de la Brigada,

Aprobado:  
El Director General,

Escala 1:2000



Zaragoza 30 de Abril de 1922  
El GEÓMETRA AJUDANTE D. DE INGENIERO GEÓMETRO,  
*Manuel J. J. J.*

Confirmando:  
EL INGENIERO JEFE DE LA BRIGADA,

Aprobado:  
EL DIRECTOR GENERAL,

Escala 1:2000.



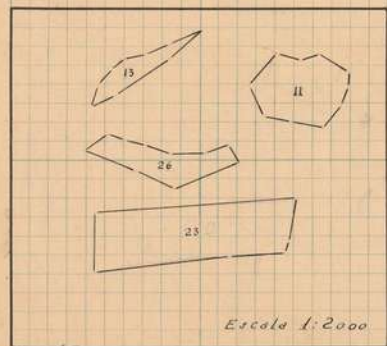


# INSTITUTO GEOGRÁFICO Y CATASTRAL

Provincia de Zaragoza  
Partido judicial de Daroca

Trabajos topográficos del Catastro parcelario.

Término municipal de Ruesca  
Polígono núm. 8



Zaragoza 3 de Abril de 1920  
 EL GEÓMETRA AUXILIAR 2.º DE INGENIERO GEÓGRAFO,  
*Alfredo Jorba*

Conforme:  
 EL INGENIERO JEFE DE LA BRIGADA,

Aprobado:  
 EL DIRECTOR GENERAL,

Escala 1:5.000



# INSTITUTO GEOGRÁFICO Y CATASTRAL

Provincia de Zaragoza  
Partido judicial de Daroca

Trabajos topográficos del Catastro parcelario.

Término municipal de Ruesca

Polígono núm. 9 y 11

Escala 1:2000 Polígono-7.



Paragrafo 9 de Abril de 1920  
EL GEÓMETRA AUXILIAR DE INGENIERO GEOGRAFO,

Conforme:  
EL INGENIERO JEFE DE LA BRIGADA,

Aprobado:  
EL DIRECTOR GENERAL,

Escala 1:5000

*Pol. 9 = los parcel 22 y 23*

*69-4039-36-31-32-33-34-35-36-37-11*

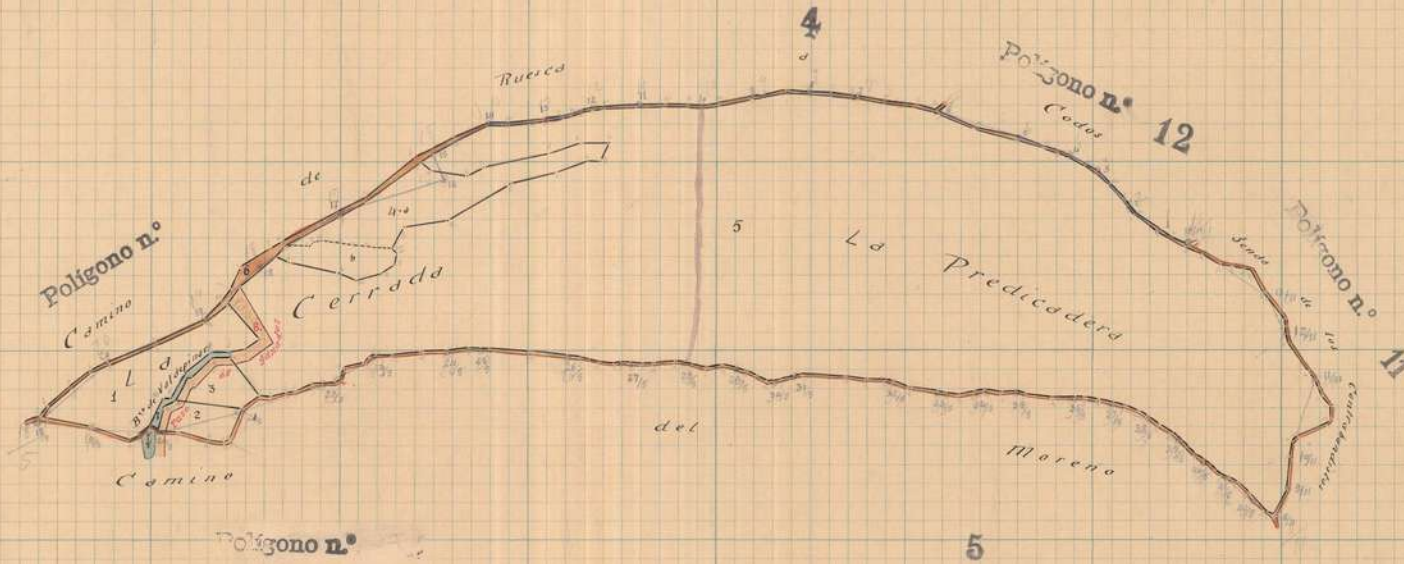
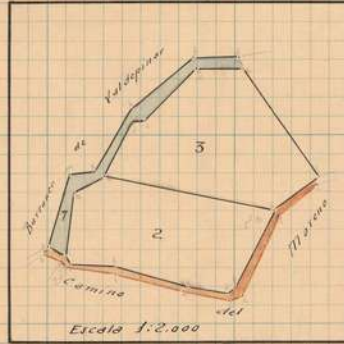
Provincia de Zaragoza  
Partido judicial de Daroca



# INSTITUTO GEOGRÁFICO Y CATASTRAL

Trabajos topográficos del Catastro parcelario.

Término municipal de Ruesca  
Polígono núm. 10



Zaragoza 5 de Abri de 192e  
El GEÓMETRA AUXILIAR 2 DE INGENIERO GEÓGRAFO,

*Albino González*

Conforme:  
EL INGENIERO JEFE DE LA BRIGADA,

Aprobado:  
EL DIRECTOR GENERAL,

Escala 1:5.000

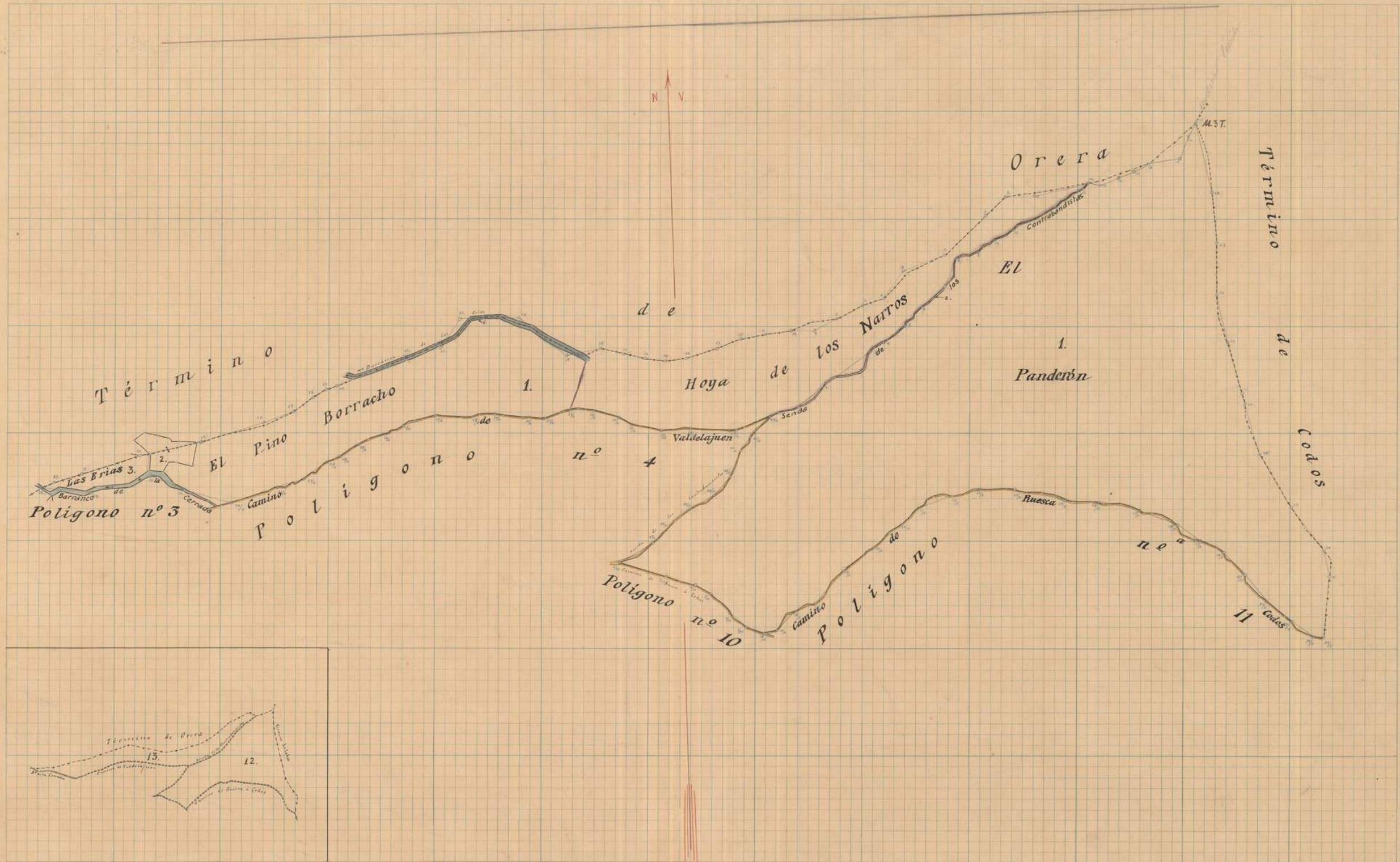


# INSTITUTO GEOGRÁFICO Y CATASTRAL

Provincia de Zaragoza  
Partido judicial de Daroca

Trabajos topográficos del Catastro parcelario.

Término municipal de Ruesca  
Polígono núm. 12 y 13



Zaragoza 20 de Marzo de 1930  
EL GEÓMETRA AUXILIAR 3.º DE INGENIERO GEÓGRAFO,

*Alonso Jorral*

Conforme:  
EL INGENIERO JEFE DE LA BRIGADA,

Aprobado:  
EL DIRECTOR GENERAL,

Escala 1: 5.000