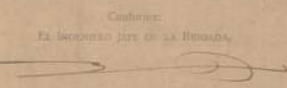


*Las áreas en blanco
tienen que ser de...*



Parcela 150. area al J. de la 75.
164 " " " " " " " " 97.

Zaragoza 13 de Noviembre de 1939
El Director General
Manuel Lara



Aprobado
El Director General

Zaragoza 13 enero de 1939. III Año Triunfal
El Topógrafo
Angel Sabido

Escala 1:2000



INSTITUTO GEOGRÁFICO Y CATASTRAL

Provincia de Zaragoza
Partido judicial de La Almunia de D.^a Godina

Término municipal de PLEITAS
Polígono núm. 2

Trabajos topográficos de Catastro parcelario.



*Las superficies de
terreno se han depositado*

*Nota
La parcela 47 está al S. de la 14.
" " " " 48 " " " " " 14.*

Zaragoza a 15 de Diciembre de 1937

EL DESARROLLADOR-REVISOR
Manuel Baro

Zaragoza a 15 de Diciembre de 1937

EL TOPOGRAFO AYUDANTE DE GEOGRAFIA Y CATASTRO
Manuel Baro

Conforme:
EL INGENIERO JEFE DE LA BRIGADA

Aprobado:
EL DIRECTOR GENERAL

Escala 1: 2000

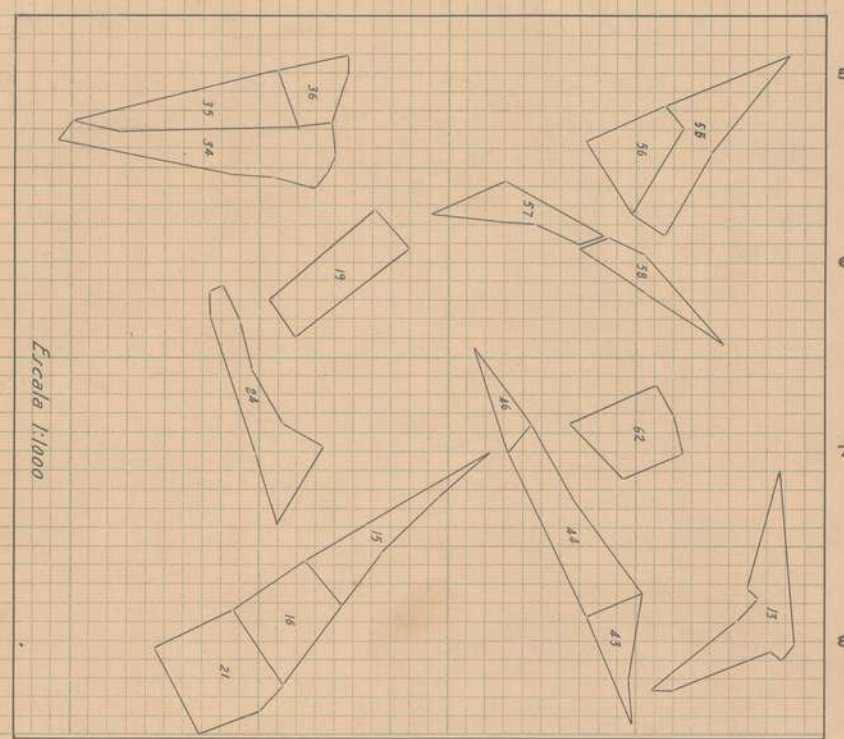
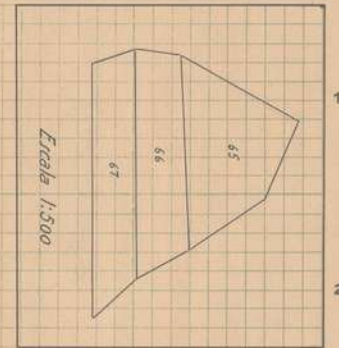


INSTITUTO GEOGRÁFICO Y CATASTRAL

Provincia de Zaragoza
Partido judicial de La Almunia de D.^a Godina

Término municipal de PLEITAS
Polígono núm. 3

Trabajos topográficos de Catastro parcelario.



Nota
Las parcelas marcadas con asterisco (*) son parcelas de
obra de maque, y quedan por se consignar en el terreno
correspondiente.

Zaragoza a 20 de Diciembre de 1938
El DESARROLLADOR-REVISOR
Manuel Caro

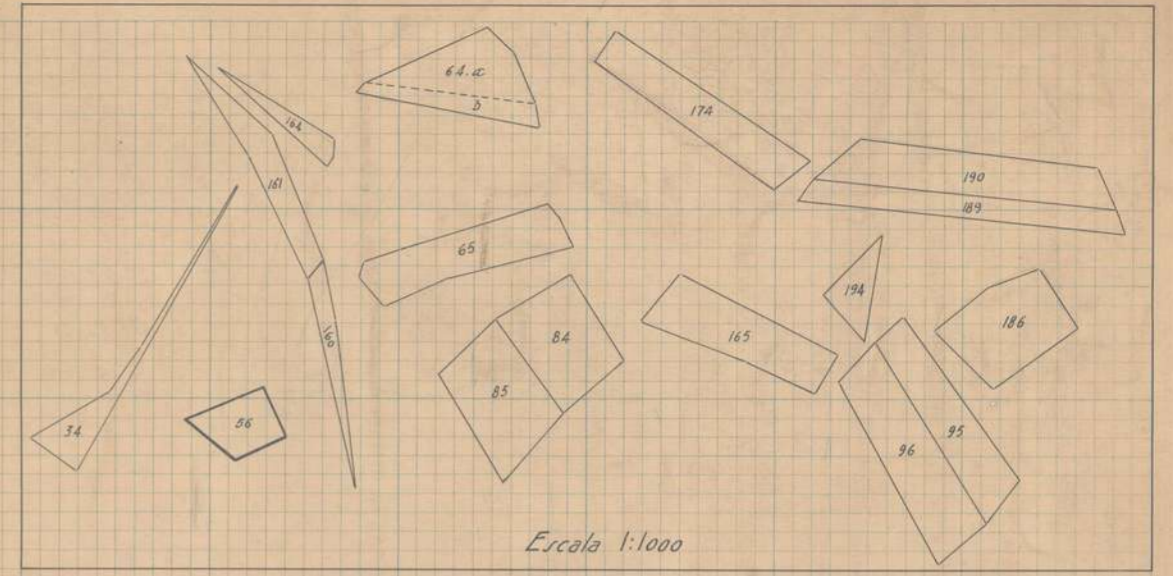
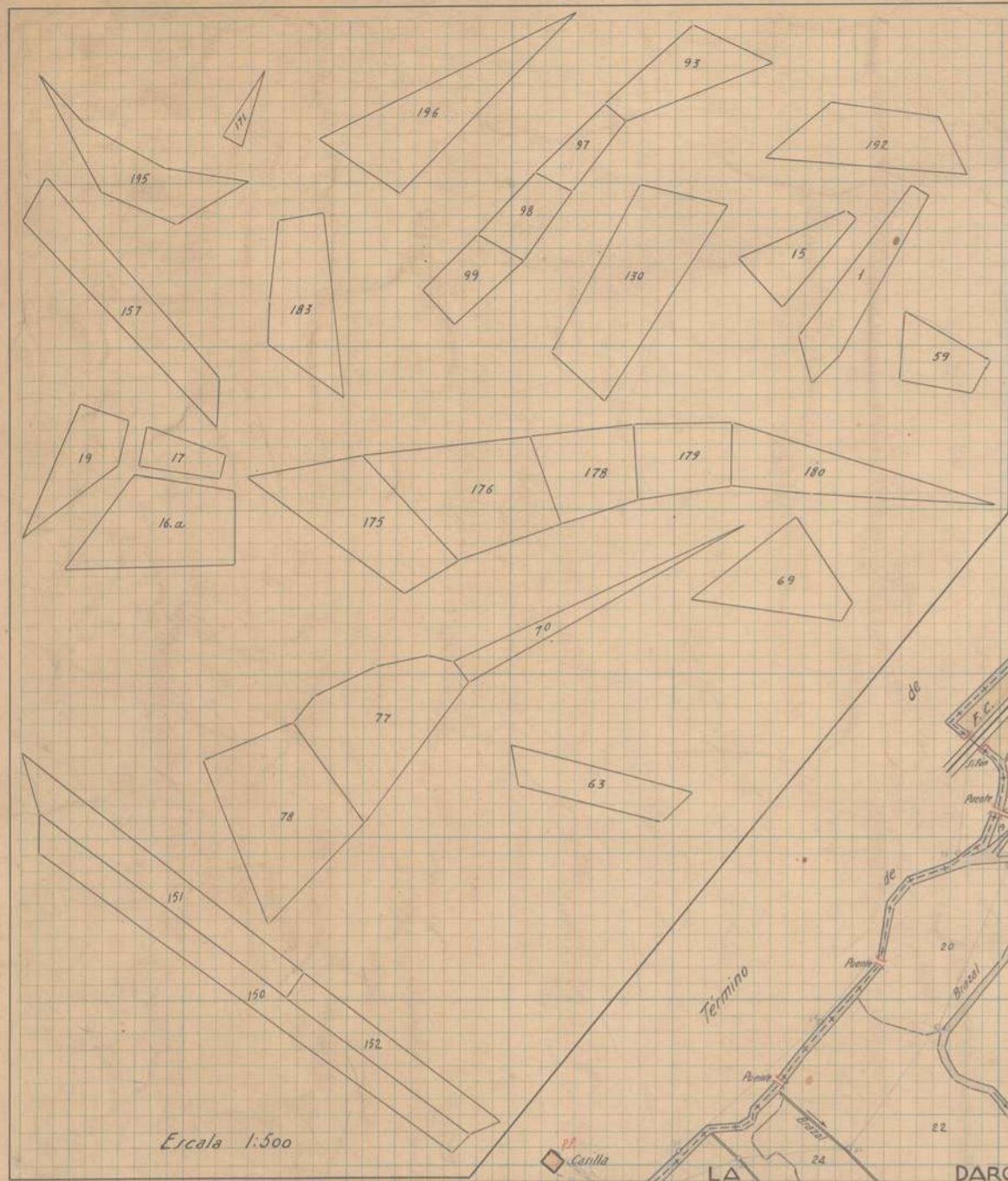
Zaragoza a 1 de enero de 1939
El TOPOGRAFO AYUDANTE DE GEOGRAFIA Y CATASTRO.
Angel Latorre

Conforme:
EL INGENIERO JEFE DE LA BRIGADA.

Aprobado:
EL DIRECTOR GENERAL.

Escala 1:2000

Año 1938 - Mod. E. - 230 Copias.



*Parcelas marcadas
según 14/10/1939*

Notas
Las parcelas marcadas con asterisco (*) forman parte de otras de mayor superficie que se corrigieron en el término colindante.
La parcela 193 está al S. de la 169. La parcela 197 está al O. de la 81.
* 194 - N. - 86 * 198 - S. - 145
* 195 - N. - 81 * 199 - O. - 39
* 196 - N. - 152 * 201 - O. - 135

Escala 1:2000

Zaragoza 23 de Diciembre de 1939.
El Geómetra Auxiliar DE INGENIERO GEOGRÁFICO,
Manuel Goro
Zaragoza 6 febrero de 1939
El Topógrafo,
Isidoro Galán

Aprobado:
El Director General,