

Zaragoza 20 de Mayo de 1928  
EL GEÓMETRA AUXILIAR  
Delfín Barrios

Conforme:  
EL INGENIERO JEFE DE LA BRIGADA,

Aprobado:  
EL DIRECTOR GENERAL,

Escala 1: 5000



mapa 17 de agosto de 1927  
El Geómetra Auxiliar Sr. de Ingeniero Geógrafo,  
*[Signature]*

Conforme:  
El Ingeniero Jefe de la Brigada,

Aprobado:  
El Director General,

Escala 1:5000

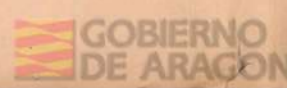


Zaragoza 12 de Septiembre de 1927  
El Geómetra Auxiliar 1.º de Ingeniero Geógrafo,  
Baltasar Navarro

Conforme:  
El Ingeniero Jefe de la Brigada,

Aprobado:  
El Director General,

Escala 1:2000





La parcela 104 queda a 24.16.50.00  
104.1 2.4.40.40  
104.2 2.4.40.40

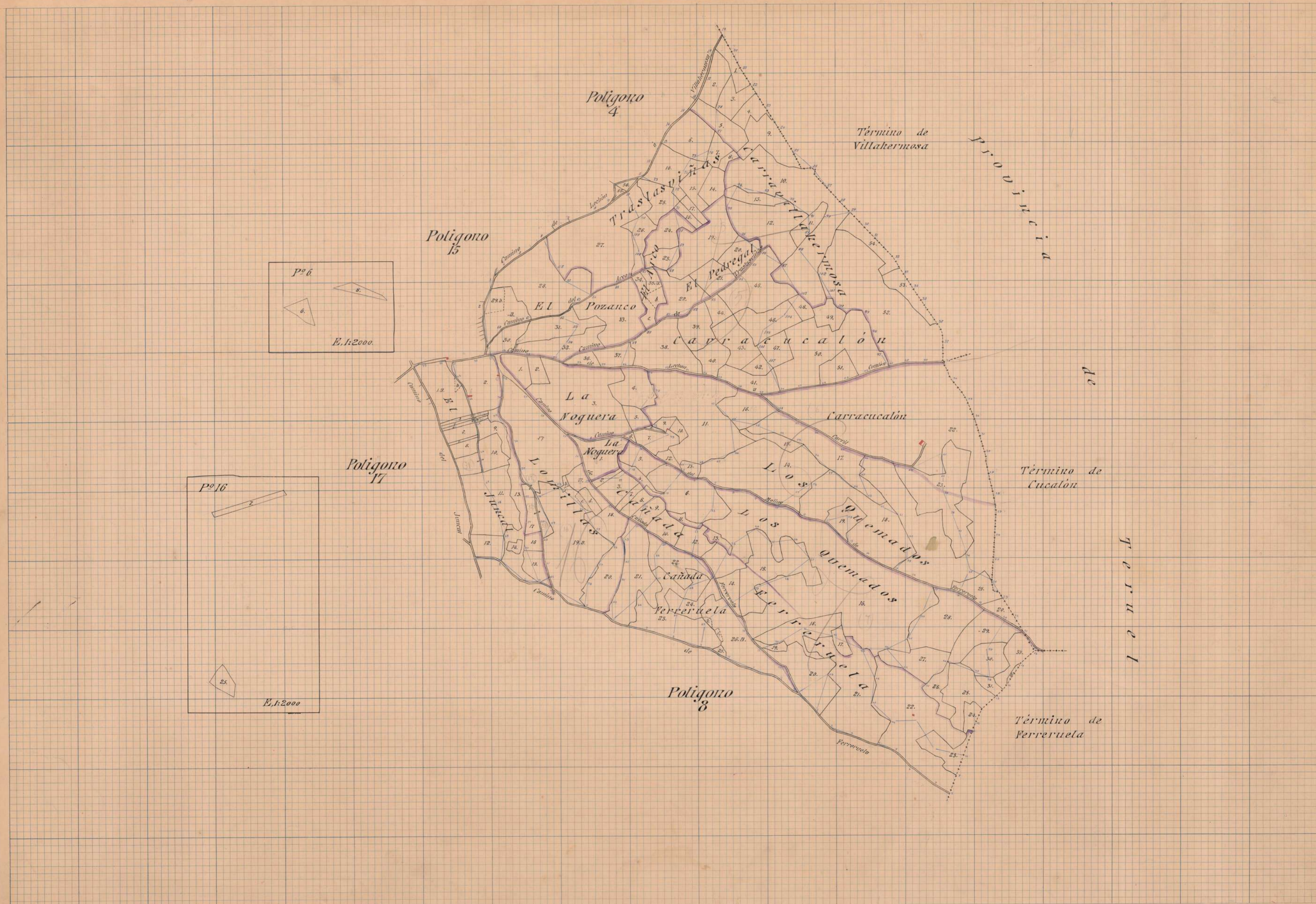
Zaragoza 16 de Mayo de 1928  
El Geómetra Auxiliar  
*[Signature]*

Conforme:  
EL INGENIERO JEFE DE LA BRIGADA,

Aprobado:  
EL DIRECTOR GENERAL,

Escala 1:5000







Revisada 11 de Noviembre de 1927  
El Geómetra Auxiliar Sr. de INGENIERO GEOGRÁFICO,  
D. J. B. B.

Cadastró:  
El INGENIERO JEFE DE LA BRIGADA,  
Aprobado:  
El DIRECTOR GENERAL,

Escala 1:5000



Zaragoza 22 de Septiembre de 1926  
El CUESTRA ACEREA DE INGENIERO DIGNIFICADO,  
Gublan Cabest

Colaborador:  
EL INGENIERO JEFE DE LA BRIGADA

Aprobado:  
EL DIRECTOR GENERAL

Escala 1: 2000

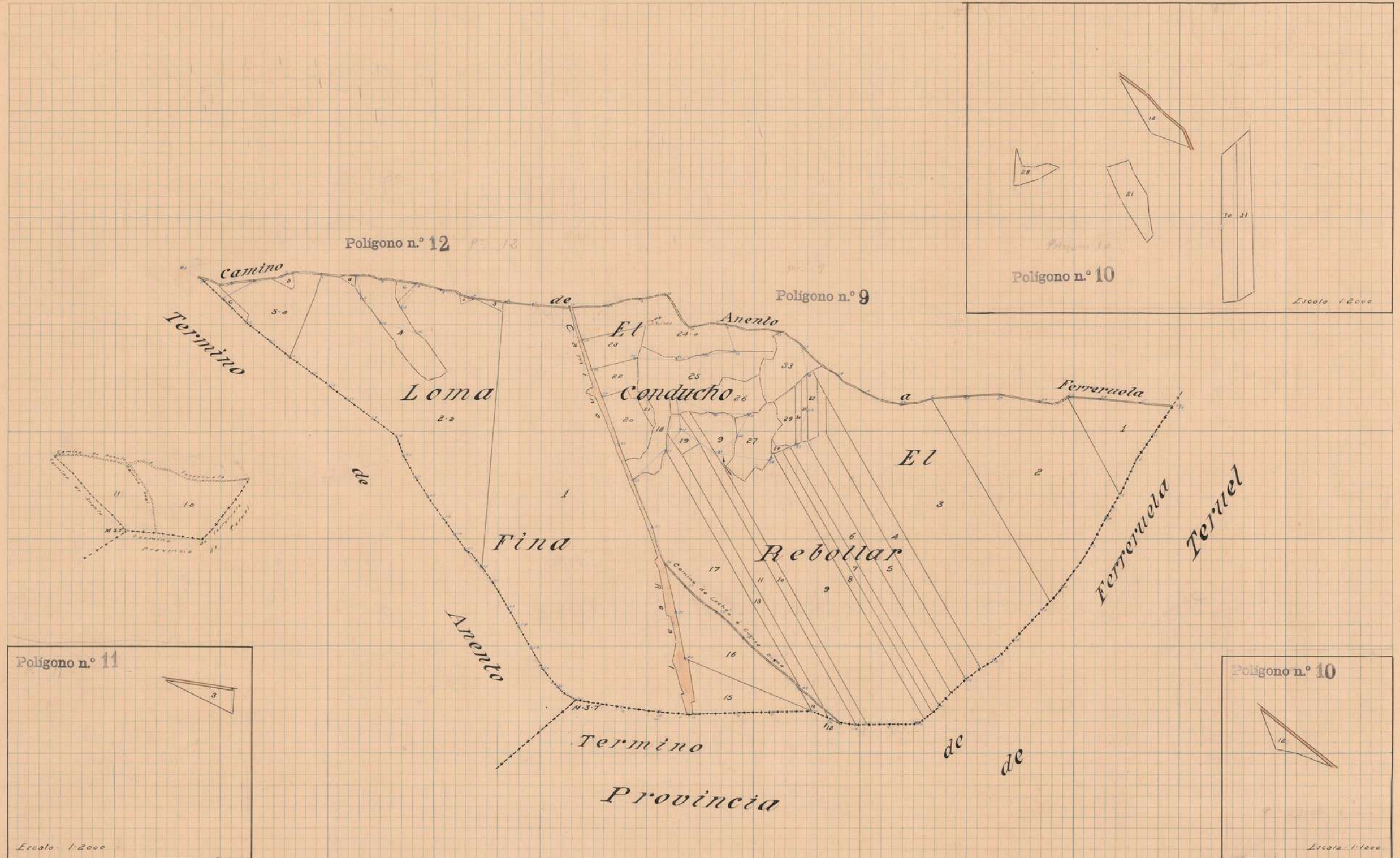


# INSTITUTO GEOGRÁFICO Y CATASTRAL

Provincia de Zaragoza  
Partido judicial de Daroca

Trabajos topográficos del Catastro parcelario.

Término municipal de *Lechón*  
Polígono núm. 10 *11*



Polígono n.º 11

Escala: 1/2000

Polígono n.º 10

Escala: 1/1000

Escala 1: 5000

Zaragoza 17 de Septiembre de 1925  
 EL GEÓMETRA AUXILIAR DE INGENIERO GEÓGRAFO,  
*José Papi*

Conforme:  
 EL INGENIERO JEFE DE LA BRIGADA,

Aprobado:  
 EL DIRECTOR GENERAL,



