

NAVALCARNERO

581

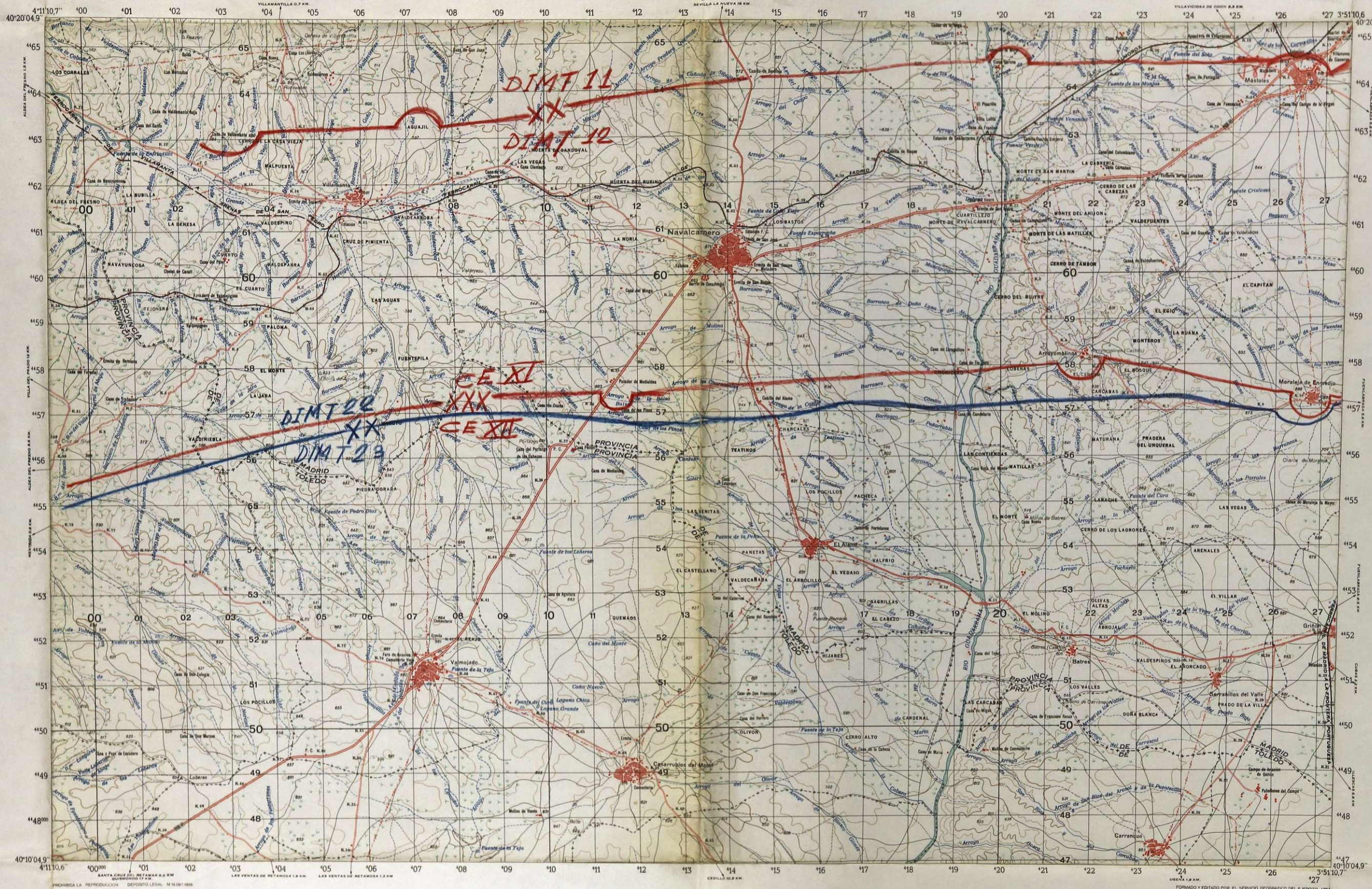


NAVALCARNERO

Escala 1:50.000

CARTOGRAFIA MILITAR DE ESPAÑA

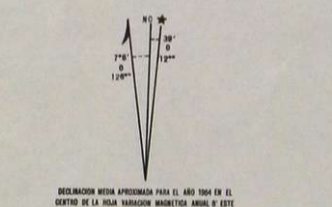
HOJA 581



Coordenadas U. T. M.


Vértice	X	Y	Z
Arroyomolinos (Castellón)	431.941	4.448.138	600
Beltrán (Castellón)	431.917	4.451.703	600
Cambión de Carranque	431.824	4.449.024	640
Carranque	432.406	4.447.183	600
Casarrubón del Monte	431.911	4.448.018	610
Cruz de Ojeda	430.266	4.456.149	590
Charca de Moraleja	427.136	4.454.002	704
El Alamo	418.927	4.452.770	600
Elmisa del Águila	440.048	4.457.910	620
Puente Romano	432.644	4.452.020	600
Monte de Palmeros	441.989	4.455.949	654
Moraleja de Elmisa	427.008	4.457.184	602
Moraleja	432.644	4.454.000	644
Navalcarnero	431.552	4.460.477	671
Palomares	430.890	4.456.280	601
Rollo	430.874	4.447.771	649
Roravanas	430.890	4.456.281	615
Berrandón	434.953	4.451.114	623
Villanueva	436.977	4.447.912	641
Valdeyano	436.497	4.450.917	625
Valmojado	437.348	4.451.927	623

NOTA: POR ESTAR ESTABLECIDO EN LA ACTUALIDAD LA RED QUINCEADA DE ESTA ZONA, PRECISA DE SER REVISADA EN SU MOMENTO. LOS DATOS QUE SE ENSEÑAN EN ESTE MAPA SON LOS QUE SE ENSEÑAN EN ESTE MOMENTO.



SIGNOS CONVENCIONALES

	Carrtera Nacional
	Carrtera Comarcal
	Carrtera Local
	Carrtera Comarcal
	Carrtera de Navegación o Anillo
	Ferrocarril ancho normal y vía única
	Ferrocarril ancho normal y vía única en construcción
	Límite de provincia
	Límite de término municipal
	Línea de energía eléctrica
	Estación aérea, antena, etc.
	Cementerio Militar
	Fuente, Pila, Monumento
	Molino de agua, Molino de viento, en ruinas



EQUIDISTANCIA 20 METROS
LAS ALTITUDES SE REFIEREN AL NIVEL MEDIO DEL MAR EN ALCANTARTE
PROYECCION UNIVERSAL TRANSVERSA DE MERCATOR (U. T. M.)
CUADRICULA U. T. M.
LONGITUDES REFERIDAS A GREENWICH
DIFERENCIA GREENWICH MADRID 34° 36' 30"
COORDENADAS GEOGRAFICAS INCLASADAS EN NEGRO DE MINUTO EN MINUTO

557	558	559
580	581	582
603	604	605

DESIGNACION DE LA ZONA	EJEMPLO DE DESIGNACION DE UN PUNTO CON APROXIMACION DE 100 METROS	
30 T	CASA DE MARIA	
IDENTIFICACION DEL CUADRO DE 100 M.	1. Buscar la zona que precede a la cota del punto y leer el número 04853 que se muestra en el cuadro de la barra al punto.	10
	2. Buscar la zona que precede al número que precede al punto y leer el número 04853 que se muestra en el cuadro de la barra al punto.	9
		4
	Asignar los números que designan el cuadro de los 100 m. de la barra al punto.	102004
	Asignar la designación de la zona a la izquierda del número.	30T0004